

**АДМИНИСТРАЦИЯ ГОРОДСКОГО ПОСЕЛЕНИЯ  
«ШИЛКИНСКОЕ»**

**ПОСТАНОВЛЕНИЕ**

«14» декабря 2022 года

№ 507

**Об утверждении схем границ прилегающих территорий в  
границах городского поселения «Шилкинское» муниципального  
района «Шилкинский район»**

В соответствии с Градостроительным кодексом Российской Федерации, Законом Забайкальского края от 07.07.2022 № 2087-33К «Об отдельных вопросах, регулируемых правилами благоустройства территории муниципального образования Забайкальского края», решением Совета депутатов городского поселения «Шилкинское» от 19.07.2022 № 54 «Об утверждении Правил благоустройства территории городского поселения «Шилкинское» муниципального района «Шилкинский район» Забайкальского края», на основании п. 22 ч. 1 ст. 8 Устава городского поселения «Шилкинское» постановлением администрации городского поселения «Шилкинское» от 07.11.2022 г. № 424 « О подготовке проектов схем границ прилегающих территорий в границах городского поселения «Шилкинское» муниципального района «Шилкинский район» Забайкальского края», **постановляет:**

1. Утвердить схемы границ прилегающих территорий согласно приложению.
2. Контроль за исполнением настоящего постановления возложить на заместителя руководителя администрации городского поселения «Шилкинское» С.А. Кошман.
3. Настоящее постановление обнародовать (опубликовать) на стенде и на официальном сайте [www.шилкинское.рф](http://www.шилкинское.рф) в информационно-телекоммуникационной сети «Интернет».

Глава городского  
поселения «Шилкинское»

С.Н.Сиволап

Приложение №73  
к постановлению администрации  
городского поселения «Шилкинское»  
От 14.12.2022 № 507

Схема №73

Схема границ прилегающей территории к земельному участку, \_\_\_\_\_

расположенному по адресу: г. Шилка, ул. Пролетарская, д. 42 \_\_\_\_\_

1. Местоположение прилегающей территории (адресные ориентиры):

г. Шилка, ул. Пролетарская, д. 42 \_\_\_\_\_

2. Кадастровый номер объекта (при наличии), по отношению к которому устанавливается прилегающая территория 75:24:240225:586 \_\_\_\_\_

3. Площадь прилегающей территории 5255 кв.м. \_\_\_\_\_

4. Наличие объектов (в том числе благоустройства), расположенных на прилегающей территории

Цветники, детская площадка, контейнерная площадка \_\_\_\_\_

Схема границ прилегающей территории подготовлена:

Начальником технического отдела администрации городского поселения «Шилкинское» \_\_\_\_\_

(должность уполномоченного лица, наименование органа или организации)

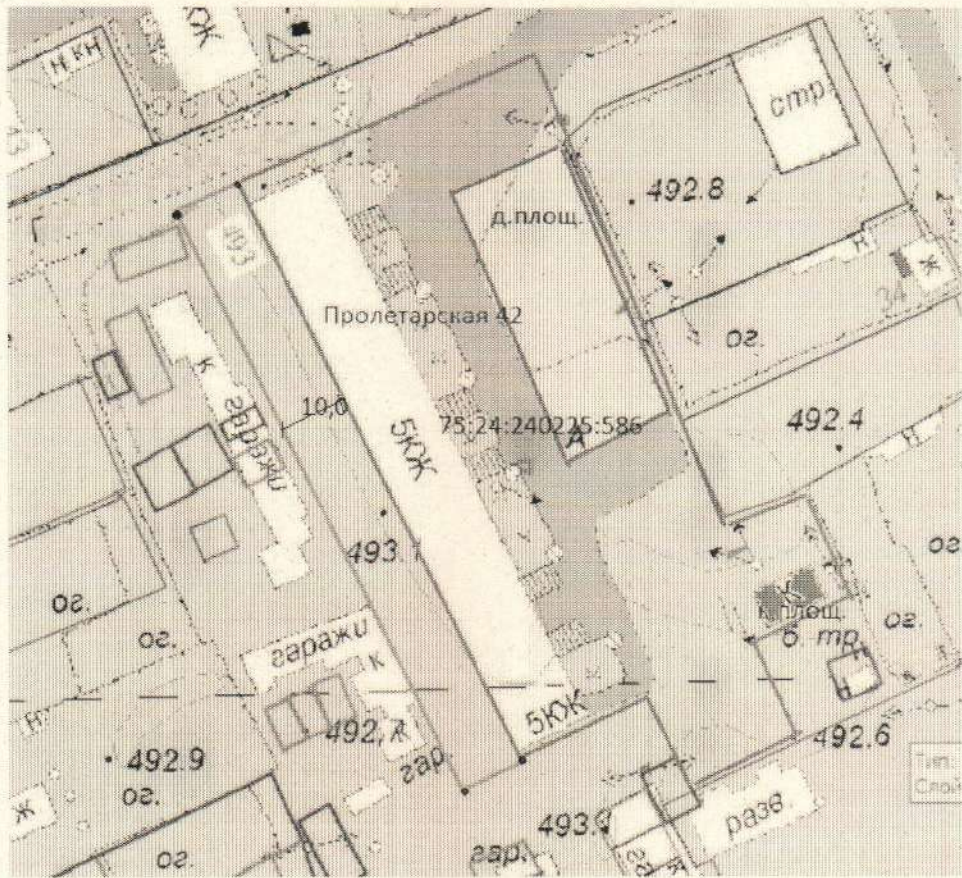
М.П. 14.12.2022 \_\_\_\_\_ / Т.А. Шуралева /  
(дата выдачи) (подпись) (расшифровка подписи)

Инженер администрации городского поселения «Шилкинское» \_\_\_\_\_

(должность уполномоченного лица, наименование органа или организации)

14.12.2022 \_\_\_\_\_ / И.Ю. Томских /  
(дата выдачи) (подпись) (расшифровка подписи)

Графическая часть  
М 1:1000



-----	Граница земельного участка
-----	Граница прилегающей территории
.1	Поворотная точка границ прилегающей территории
▬▬▬▬▬▬	Многоквартирный жилой дом
75:24:240225:586	Кадастровый номер земельного участка(объекта недвижимости), по отношению к которому устанавливается прилегающая территория

Схема границ прилегающей территории к земельному участку, расположенному по адресу:  
г. Шилка, ул. Пролетарская, д. 42

Схема №72

Схема границ прилегающей территории к земельному участку, \_\_\_\_\_

расположенному по адресу: г. Шилка, ул. Пузырёва, д. 1 \_\_\_\_\_

1. Местоположение прилегающей территории (адресные ориентиры):

г. Шилка, ул. Пузырёва, д. 1 \_\_\_\_\_

2. Кадастровый номер объекта (при наличии), по отношению к которому устанавливается прилегающая территория 75:24:240226:198 \_\_\_\_\_

3. Площадь прилегающей территории 3000 кв.м. \_\_\_\_\_

4. Наличие объектов (в том числе благоустройства), расположенных на прилегающей территории

Цветники, детская площадка, контейнерная площадка \_\_\_\_\_

Схема границ прилегающей территории подготовлена:

Начальником технического отдела администрации городского поселения «Шилкинское» \_\_\_\_\_

(должность уполномоченного лица, наименование органа или организации)

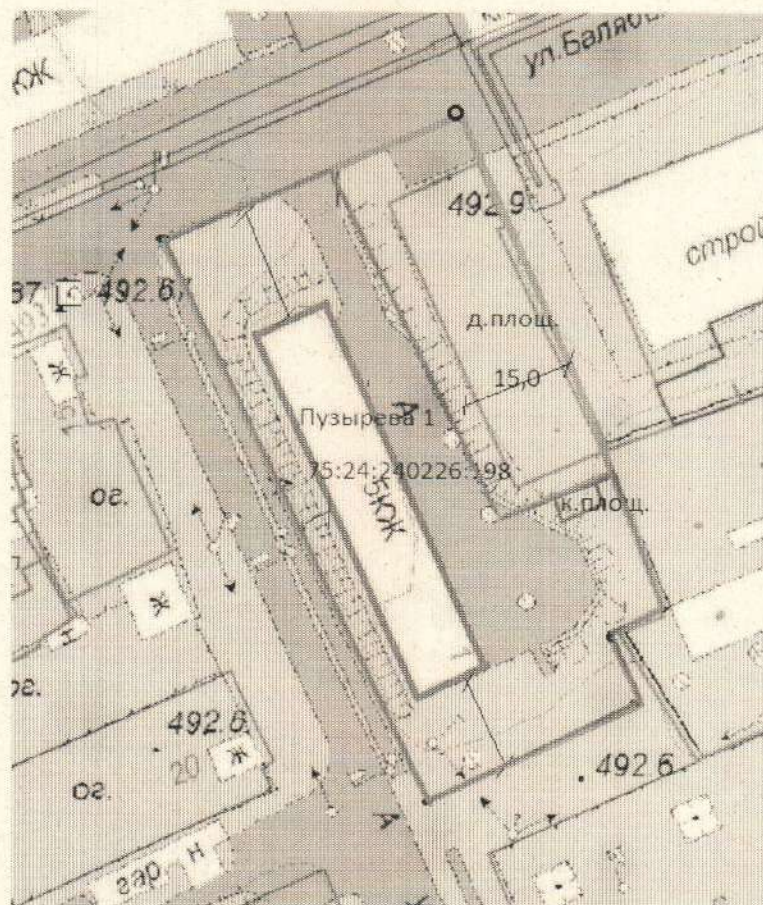
М.П. 14.12.2022 \_\_\_\_\_ / Т.А. Шуралева /  
(дата выдачи) (подпись) (расшифровка подписи)

Инженер администрации городского поселения «Шилкинское» \_\_\_\_\_

(должность уполномоченного лица, наименование органа или организации)

14.12.2022 \_\_\_\_\_ / И.Ю. Томских /  
(дата выдачи) (подпись) (расшифровка подписи)

Графическая часть  
М 1:1000



	Граница земельного участка
	Граница прилегающей территории
.1	Поворотная точка границ прилегающей территории
	Многоквартирный жилой дом
75:24:240226:198	Кадастровый номер земельного участка(объекта недвижимости),по отношению к которому устанавливается прилегающая территория

Схема границ прилегающей территории к земельному участку, расположенному по адресу:  
г. Шилка, ул. Пузырёва, д. 1

Схема №71

Схема границ прилегающей территории к земельному участку,

расположенному по адресу: г. Шилка, ул. Пузырёва, д. 4

1. Местоположение прилегающей территории (адресные ориентиры):

г. Шилка, ул. Пузырёва, д. 4

2. Кадастровый номер объекта (при наличии), по отношению к которому устанавливается прилегающая территория 75:24:240225:327,

75:24:240225:26

3. Площадь прилегающей территории 757 кв.м., 1406 кв.м.

4. Наличие объектов (в том числе благоустройства), расположенных на прилегающей территории

Цветники, детская площадка, контейнерная площадка, гаражи

Схема границ прилегающей территории подготовлена:

Начальником технического отдела администрации городского поселения «Шилкинское»

(должность уполномоченного лица, наименование органа или организации)

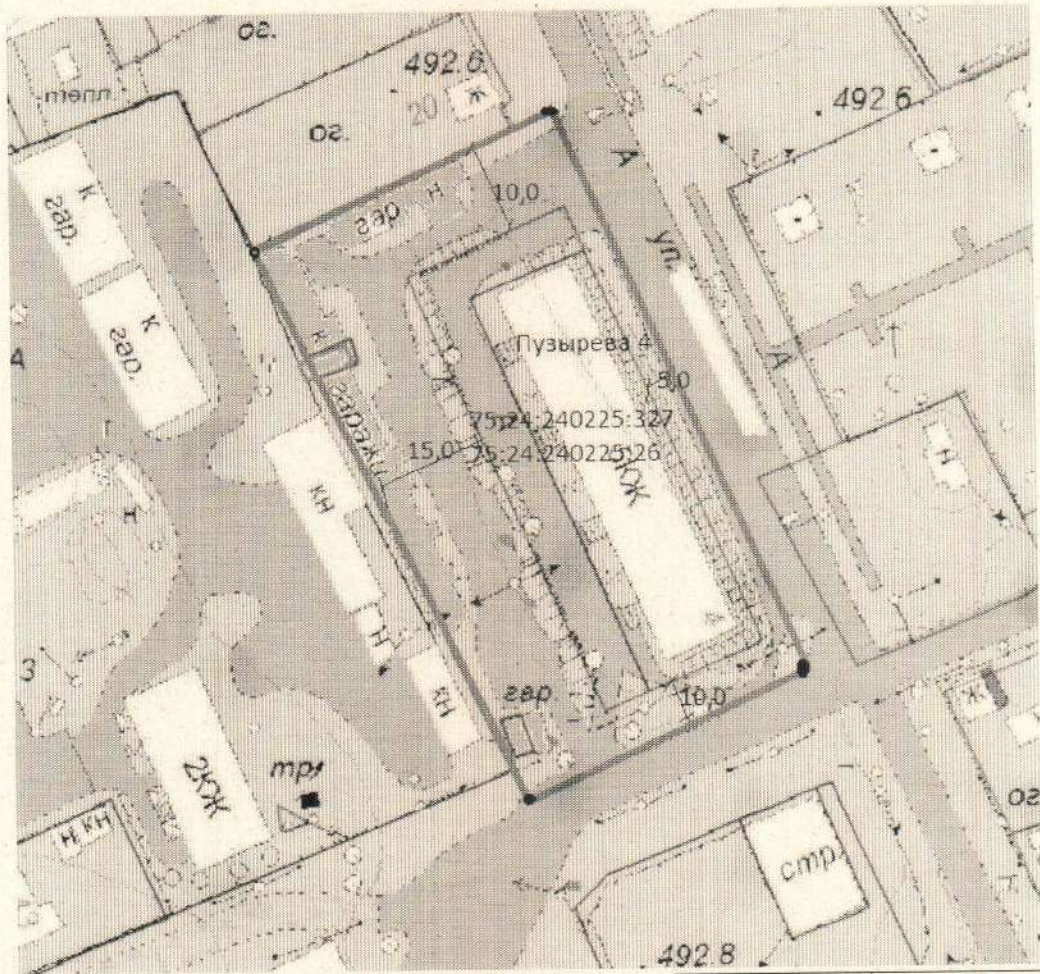
М.П. 14.12.2022 / Шуралева / Т.А. Шуралева  
(дата выдачи) (подпись) (расшифровка подписи)

Инженер администрации городского поселения «Шилкинское»

(должность уполномоченного лица, наименование органа или организации)

14.12.2022 / Томских / И.Ю. Томских  
(дата выдачи) (подпись) (расшифровка подписи)

Графическая часть  
М 1:1000



	Граница земельного участка
	Граница прилегающей территории
.1	Поворотная точка границ прилегающей территории
	Многоквартирный жилой дом
75:24:240225:327 75:24:240225:26	Кадастровый номер земельного участка(объекта недвижимости), по отношению к которому устанавливается прилегающая территория
	Граница прилегающая к многоквартирному жилому дому гаражи

Схема границ прилегающей территории к земельному участку, расположенному по адресу:  
г. Шилка, ул. Пузырёва, д. 4

Схема №70

Схема границ прилегающей территории к земельному участку,

расположенному по адресу: г. Шилка, ул. Ленина, д. 88

1. Местоположение прилегающей территории (адресные ориентиры):

г. Шилка, ул. Ленина, д. 88

2. Кадастровый номер объекта (при наличии), по отношению к которому устанавливается прилегающая территория 75:24:240214:24

3. Площадь прилегающей территории 556 кв.м.

4. Наличие объектов (в том числе благоустройства), расположенных на прилегающей территории

Цветники, детская площадка, контейнерная площадка, гаражи

Схема границ прилегающей территории подготовлена:

Начальником технического отдела администрации городского  
поселения «Шилкинское»

(должность уполномоченного лица, наименование органа или организации)

М.П. 14.12.2022 Шилкинское / Т.А. Шуралева /  
(дата выдачи) (подпись) (расшифровка подписи)

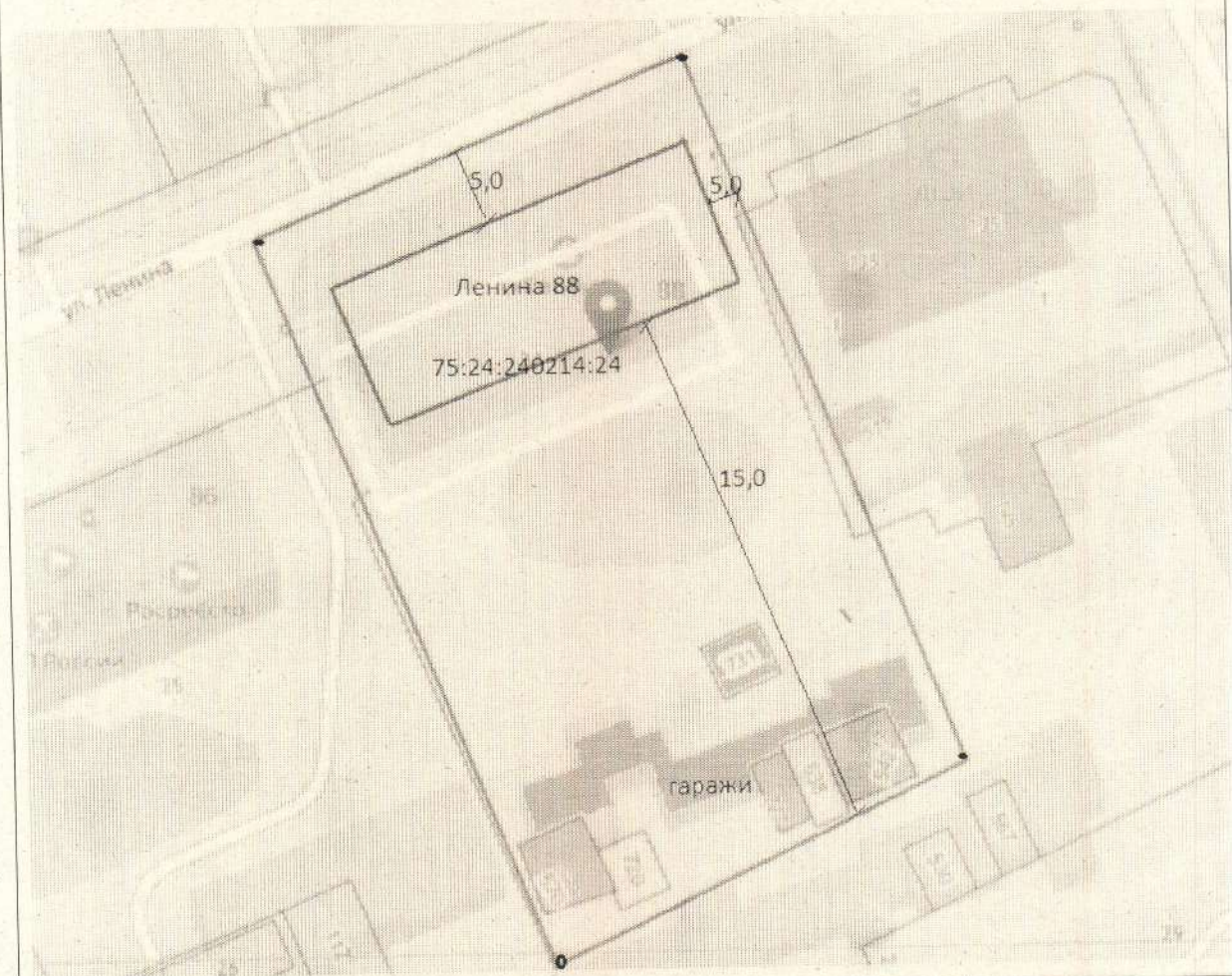
Инженер администрации городского поселения «Шилкинское»

(должность уполномоченного лица, наименование органа или организации)

14.12.2022 Томских / И.Ю. Томских /  
(дата выдачи) (подпись) (расшифровка подписи)



Графическая часть  
М 1:1000



-----	Граница земельного участка
-----	Граница прилегающей территории
.1	Поворотная точка границ прилегающей территории
	Многоквартирный жилой дом
75:24:240214:24	Кадастровый номер земельного участка(объекта недвижимости), по отношению к которому устанавливается прилегающая территория
-----	Граница прилегающая к многоквартирному жилому дому гаражи

Схема границ прилегающей территории к земельному участку, расположенному по адресу:  
г. Шилка, ул. Ленина, д. 88

Схема №69

Схема границ прилегающей территории к земельному участку, \_\_\_\_\_

расположенному по адресу: г. Шилка, ул. Балябина, д. 67 \_\_\_\_\_

1. Местоположение прилегающей территории (адресные ориентиры):

г. Шилка, ул. Балябина, д. 67 \_\_\_\_\_

2. Кадастровый номер объекта (при наличии), по отношению к которому устанавливается прилегающая территория 75:24:240215:53 \_\_\_\_\_

3. Площадь прилегающей территории 1551 кв.м. \_\_\_\_\_

4. Наличие объектов (в том числе благоустройства), расположенных на прилегающей территории

Цветники, детская площадка, контейнерная площадка \_\_\_\_\_

Схема границ прилегающей территории подготовлена:

Начальником технического отдела администрации городского  
поселения «Шилкинское» \_\_\_\_\_

(должность уполномоченного лица, наименование органа или организации)

М.П. 14.12.2022  
(дата выдачи)

[подпись]  
(подпись)

/ Т.А. Шуралева /  
(расшифровка подписи)

Инженер администрации городского поселения «Шилкинское» \_\_\_\_\_

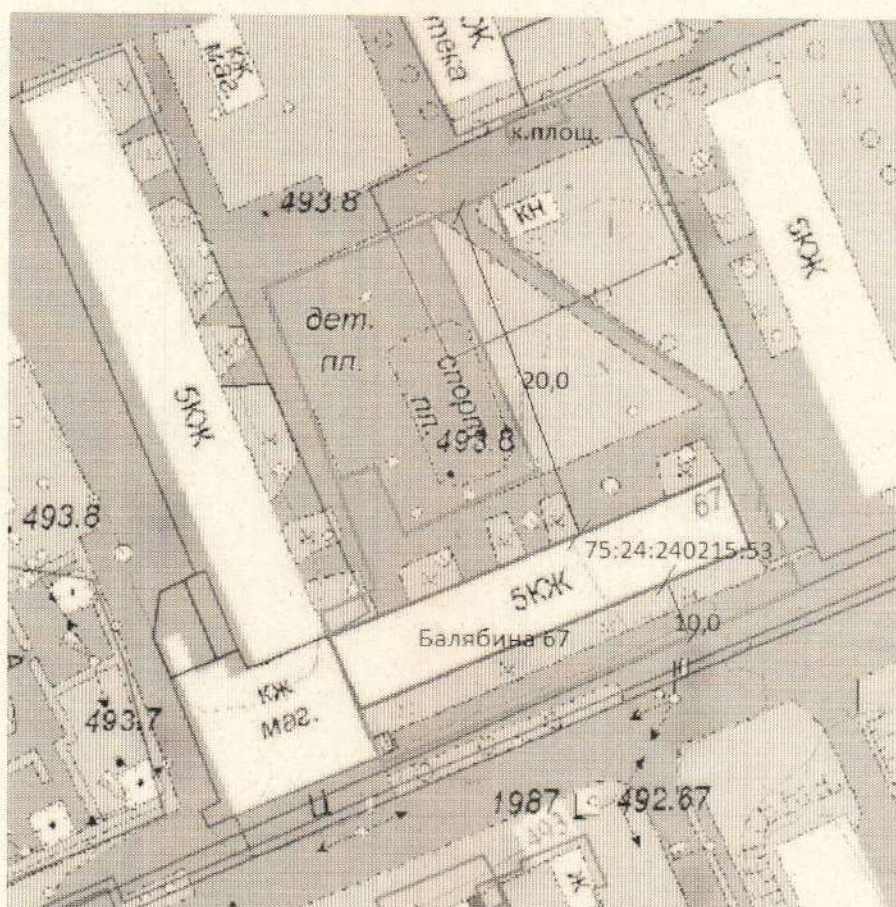
(должность уполномоченного лица, наименование органа или организации)

14.12.2022  
(дата выдачи)

[подпись]  
(подпись)

/ И.Ю. Томских /  
(расшифровка подписи)

Графическая часть  
М 1:1000



	Граница земельного участка
	Граница прилегающей территории
.1	Поворотная точка границ прилегающей территории
	Многоквартирный жилой дом
75:24:240215:53	Кадастровый номер земельного участка(объекта недвижимости), по отношению к которому устанавливается прилегающая территория

Схема границ прилегающей территории к земельному участку, расположенному по адресу:  
г. Шилка, ул. Балябина, д. 67

Схема №68

Схема границ прилегающей территории к земельному участку,

расположенному по адресу: г. Шилка, ул. Балябина, д. 65

1. Местоположение прилегающей территории (адресные ориентиры):

г. Шилка, ул. Балябина, д. 65

2. Кадастровый номер объекта (при наличии), по отношению к которому устанавливается прилегающая территория 75:24:240215:22

3. Площадь прилегающей территории 2282 кв.м.

4. Наличие объектов (в том числе благоустройства), расположенных на прилегающей территории

Цветники, детская площадка, контейнерная площадка

Схема границ прилегающей территории подготовлена:

Начальником технического отдела администрации городского поселения «Шилкинское»

(должность уполномоченного лица, наименование органа или организации)

М.П. 14.12.2022  
(дата выдачи)

Шуралева  
(подпись)

/ Т.А. Шуралева /  
(расшифровка подписи)

Инженер администрации городского поселения «Шилкинское»

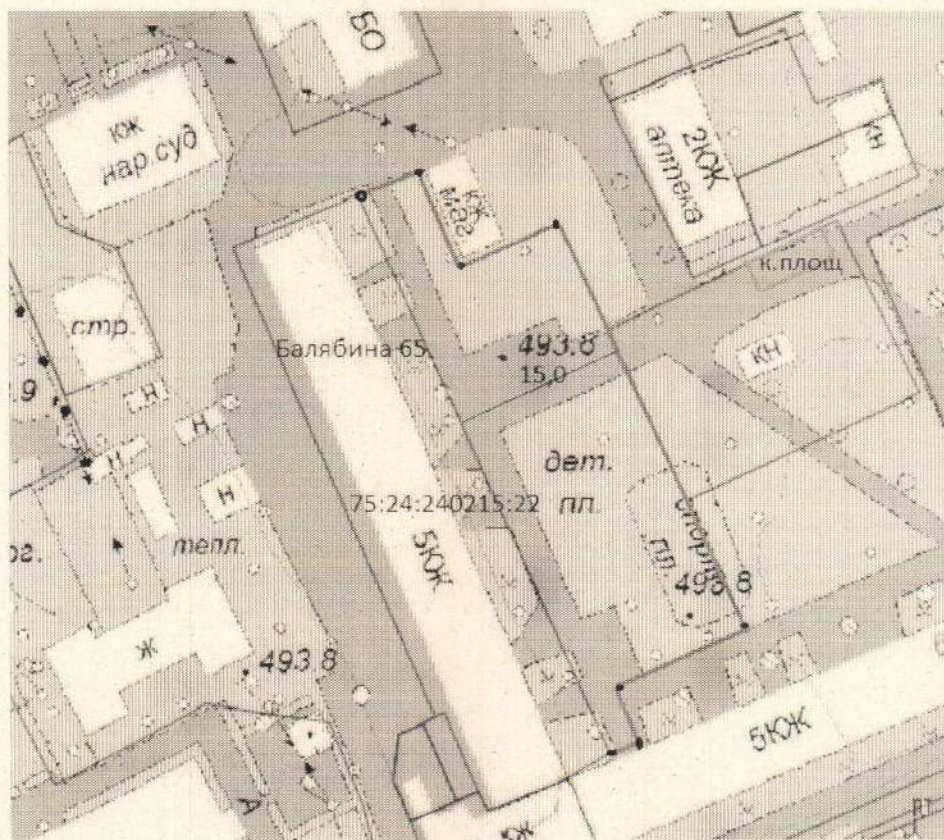
(должность уполномоченного лица, наименование органа или организации)

14.12.2022  
(дата выдачи)

Томских  
(подпись)

/ И.Ю. Томских /  
(расшифровка подписи)

Графическая часть  
М 1:1000



	Граница земельного участка
	Граница прилегающей территории
.1	Поворотная точка границ прилегающей территории
	Многоквартирный жилой дом
75:24:240215:22	Кадастровый номер земельного участка(объекта недвижимости), по отношению к которому устанавливается прилегающая территория

Схема границ прилегающей территории к земельному участку, расположенному по адресу:  
г. Шилка, ул. Балябина, д. 65

Схема №67

Схема границ прилегающей территории к земельному участку, \_\_\_\_\_

расположенному по адресу: г. Шилка, ул. Балябина, д. 69 \_\_\_\_\_

1. Местоположение прилегающей территории (адресные ориентиры):

г. Шилка, ул. Балябина, д. 69 \_\_\_\_\_

2. Кадастровый номер объекта (при наличии), по отношению к которому устанавливается прилегающая территория 75:24:240215:52 \_\_\_\_\_

3. Площадь прилегающей территории 3311 кв.м. \_\_\_\_\_

4. Наличие объектов (в том числе благоустройства), расположенных на прилегающей территории

Цветники, детская площадка, контейнерная площадка \_\_\_\_\_

Схема границ прилегающей территории подготовлена:

Начальником технического отдела администрации городского поселения «Шилкинское» \_\_\_\_\_

(должность уполномоченного лица, наименование органа или организации)

М.П. 14.12.2022

(дата выдачи)

Шуралева

(подпись)

/ Т.А. Шуралева /

(расшифровка подписи)

Инженер администрации городского поселения «Шилкинское» \_\_\_\_\_

(должность уполномоченного лица, наименование органа или организации)

14.12.2022

(дата выдачи)

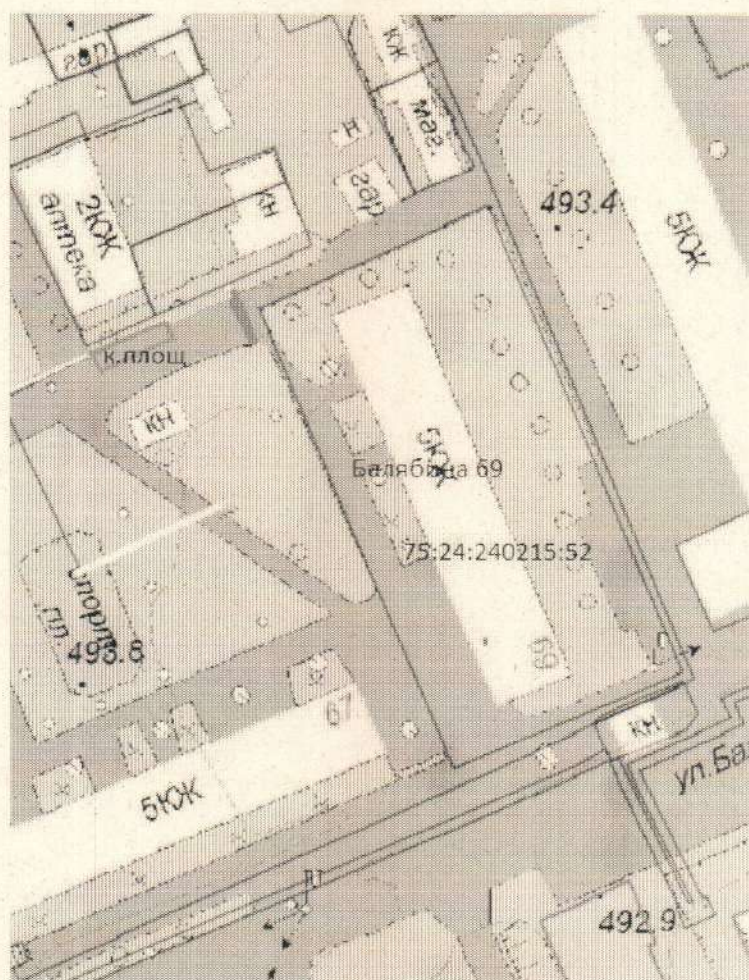
Томских

(подпись)

/ И.Ю. Томских /

(расшифровка подписи)

Графическая часть  
М 1:1000




-----	Граница земельного участка
-----	Граница прилегающей территории
.1	Поворотная точка границ прилегающей территории
	Многоквартирный жилой дом
75:24:240215:52	Кадастровый номер земельного участка(объекта недвижимости), по отношению к которому устанавливается прилегающая территория

Схема границ прилегающей территории к земельному участку, расположенному по адресу:  
г. Шилка, ул. Балябина, д. 69

Схема №98

Схема границ прилегающей территории к земельному участку,

расположенному по адресу: г. Шилка, ул. Партизанская, д. 41 «А»

1. Местоположение прилегающей территории (адресные ориентиры):

г. Шилка, ул. Партизанская, д. 41 «А»

2. Кадастровый номер объекта (при наличии), по отношению к которому устанавливается прилегающая территория 75:24:240224:105

3. Площадь прилегающей территории 3440 кв.м.

4. Наличие объектов (в том числе благоустройства), расположенных на прилегающей территории

Цветники, детская площадка, контейнерная площадка

Схема границ прилегающей территории подготовлена:

Начальником технического отдела администрации городского поселения «Шилкинское»

(должность уполномоченного лица, наименование органа или организации)

М.П. 14.12.2022 / Шуралева / Т.А. Шуралева /  
(дата выдачи) (подпись) (расшифровка подписи)

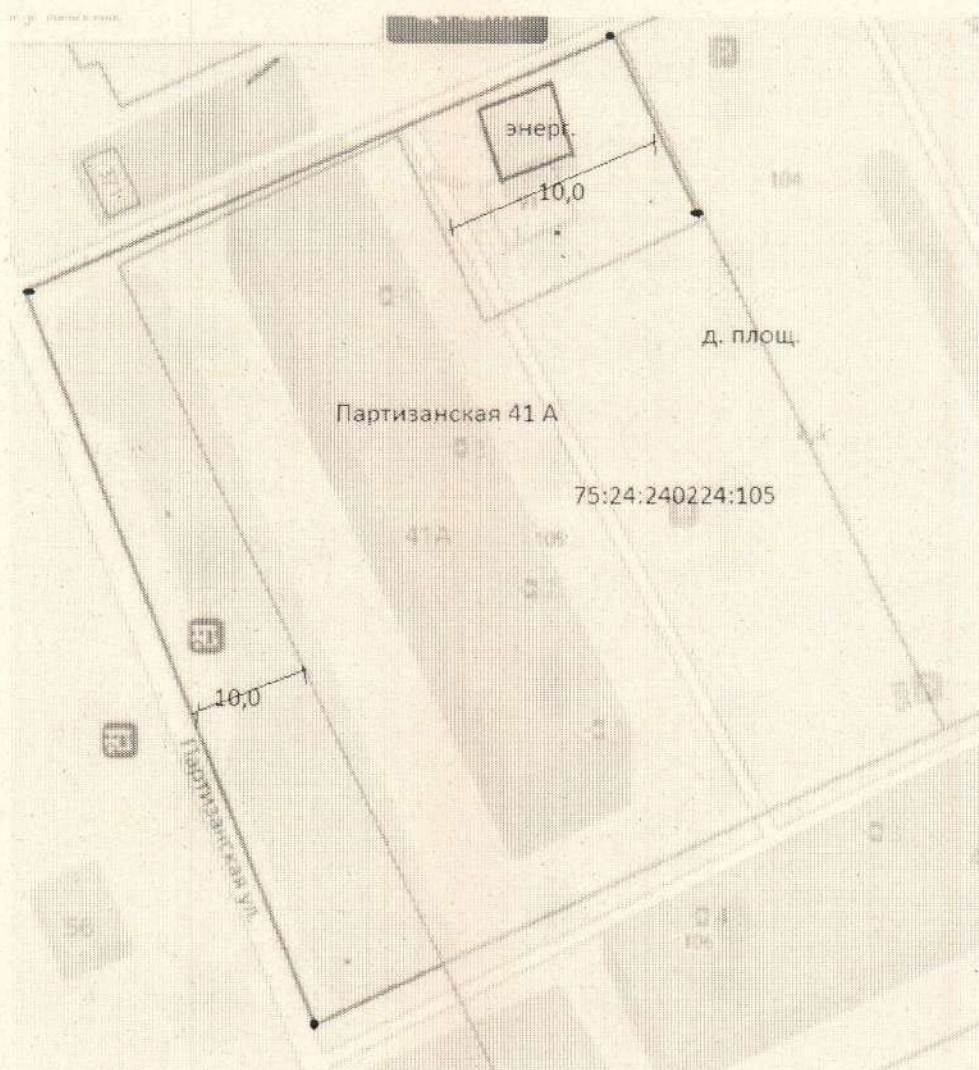
Инженер администрации городского поселения «Шилкинское»

(должность уполномоченного лица, наименование органа или организации)

14.12.2022 / Томских / И.Ю. Томских /  
(дата выдачи) (подпись) (расшифровка подписи)



Графическая часть  
М 1:1000



	Граница земельного участка
	Граница прилегающей территории
.1	Поворотная точка границ прилегающей территории
	Многоквартирный жилой дом
75:24:240224:105	Кадастровый номер земельного участка(объекта недвижимости), по отношению к которому устанавливается прилегающая территория

Схема границ прилегающей территории к земельному участку, расположенному по адресу:  
г. Шилка, ул.Партизанская, 41 «А»

Схема №99

**Схема границ прилегающей территории к земельному участку,**

расположенному по адресу: г. Шилка, ул. Партизанская, д. 41 «В»

1. Местоположение прилегающей территории (адресные ориентиры):

г. Шилка, ул. Партизанская, д. 41 «В»

2. Кадастровый номер объекта (при наличии), по отношению к которому устанавливается прилегающая территория 75:24:240224:106

3. Площадь прилегающей территории 2700 кв.м.

4. Наличие объектов (в том числе благоустройства), расположенных на прилегающей территории

Цветники, детская площадка, контейнерная площадка

Схема границ прилегающей территории подготовлена:

Начальником технического отдела администрации городского  
поселения «Шилкинское»

(должность уполномоченного лица, наименование органа или организации)

М.П. 14.12.2022  
(дата выдачи)

Шуралева  
(подпись)

/ Т.А. Шуралева /  
(расшифровка подписи)

Инженер администрации городского поселения «Шилкинское»

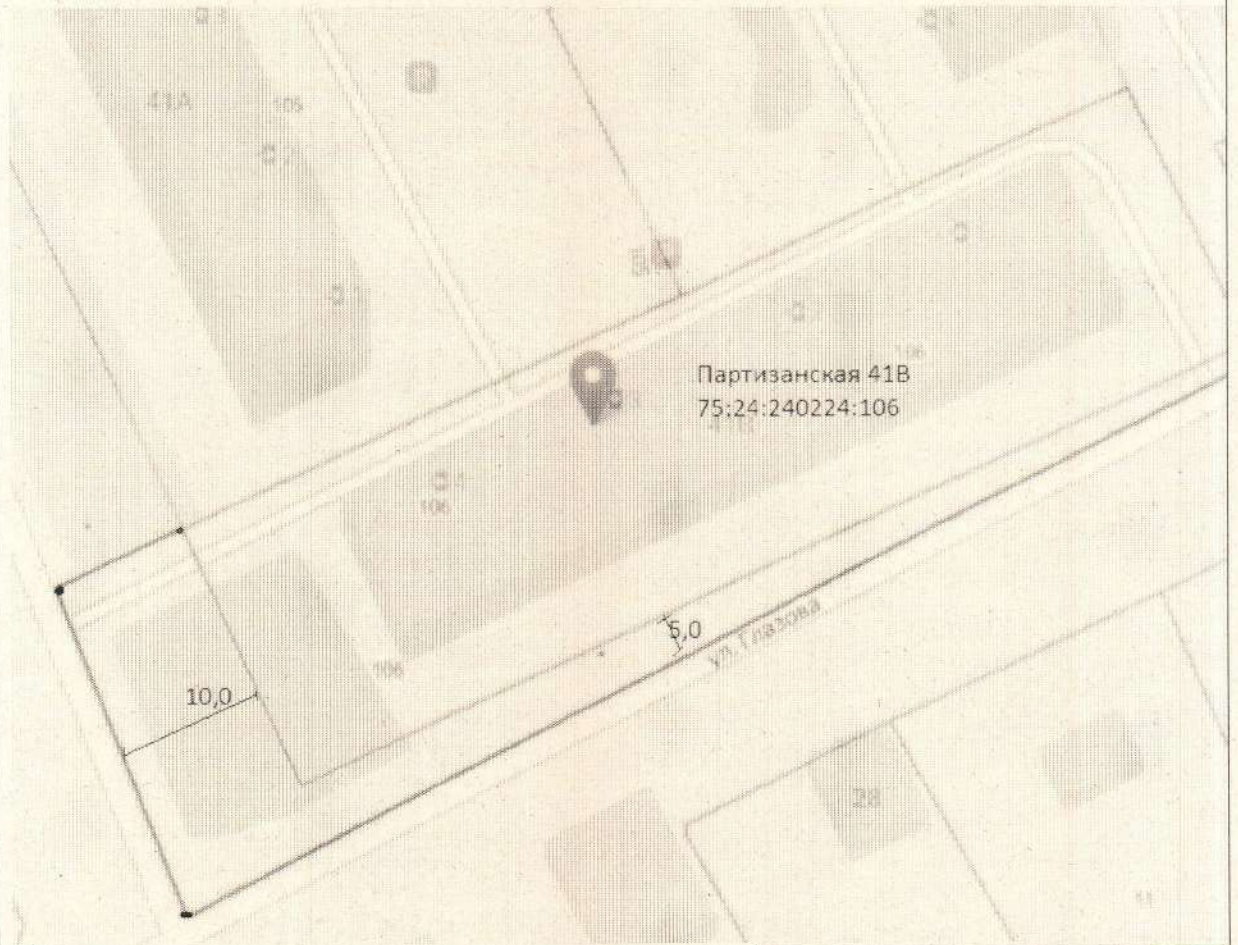
(должность уполномоченного лица, наименование органа или организации)

14.12.2022  
(дата выдачи)

Томских  
(подпись)

/ И.Ю. Томских /  
(расшифровка подписи)

Графическая часть  
М 1:1000




-----	Граница земельного участка
-----	Граница прилегающей территории
.1	Поворотная точка границ прилегающей территории
	Многоквартирный жилой дом
75:24:240224:106	Кадастровый номер земельного участка(объекта недвижимости), по отношению к которому устанавливается прилегающая территория

Схема границ прилегающей территории к земельному участку, расположенному по адресу:  
г. Шилка, ул.Партизанская, 41 «В»

Схема №100

Схема границ прилегающей территории к земельному участку,

расположенному по адресу: г. Шилка, ул. Партизанская, д. 41 «Б»

1. Местоположение прилегающей территории (адресные ориентиры):

г. Шилка, ул. Партизанская, д. 41 «Б»

2. Кадастровый номер объекта (при наличии), по отношению к которому устанавливается прилегающая территория 75:24:240224:104

3. Площадь прилегающей территории 3464 кв.м.

4. Наличие объектов (в том числе благоустройства), расположенных на прилегающей территории

Цветники, детская площадка, контейнерная площадка

Схема границ прилегающей территории подготовлена:

Начальником технического отдела администрации городского поселения «Шилкинское»

\_\_\_\_\_  
(должность уполномоченного лица, наименование органа или организации)

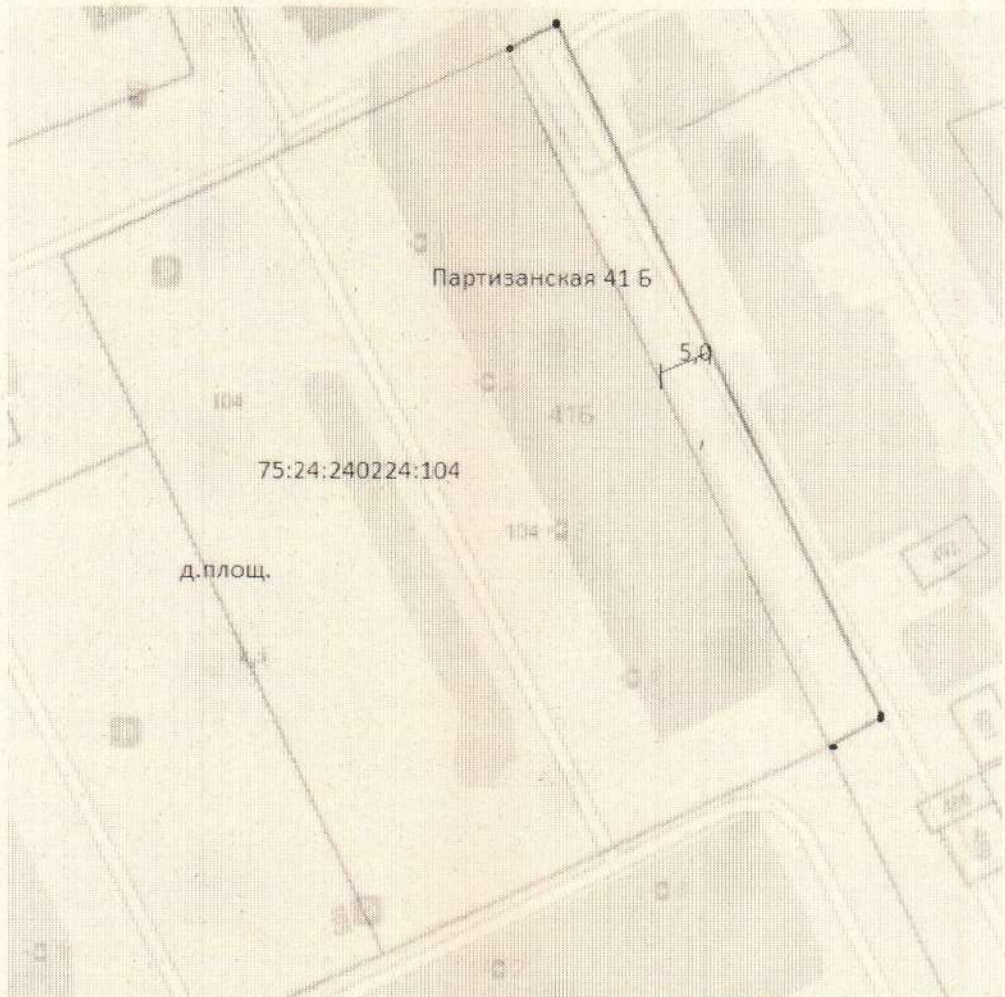
М.П. 14.12.2022 \_\_\_\_\_ / Т.А. Шуралева /  
(дата выдачи) (подпись) (расшифровка подписи)

Инженер администрации городского поселения «Шилкинское»

\_\_\_\_\_  
(должность уполномоченного лица, наименование органа или организации)

14.12.2022 \_\_\_\_\_ / И.Ю. Томских /  
(дата выдачи) (подпись) (расшифровка подписи)

Графическая часть  
М 1:1000



-----	Граница земельного участка
-----	Граница прилегающей территории
.1	Поворотная точка границ прилегающей территории
	Многоквартирный жилой дом
75:24:240224:104	Кадастровый номер земельного участка(объекта недвижимости),по отношению к которому устанавливается прилегающая территория

Схема границ прилегающей территории к земельному участку, расположенному по адресу:  
г. Шилка, ул.Партизанская, 41 «Б»

Схема №84

Схема границ прилегающей территории к земельному участку, \_\_\_\_\_

расположенному по адресу: г. Шилка, ул. Ленина, д. 76 \_\_\_\_\_

1. Местоположение прилегающей территории (адресные ориентиры):

г. Шилка, ул. Ленина, д. 76 \_\_\_\_\_

2. Кадастровый номер объекта (при наличии), по отношению к которому устанавливается прилегающая территория отсутствует \_\_\_\_\_

3. Площадь прилегающей территории отсутствует кв.м. \_\_\_\_\_

4. Наличие объектов (в том числе благоустройства), расположенных на прилегающей территории

Цветники, детская площадка, контейнерная площадка, гаражи \_\_\_\_\_

Схема границ прилегающей территории подготовлена:

Начальником технического отдела администрации городского поселения «Шилкинское» \_\_\_\_\_

(должность уполномоченного лица, наименование органа или организации)

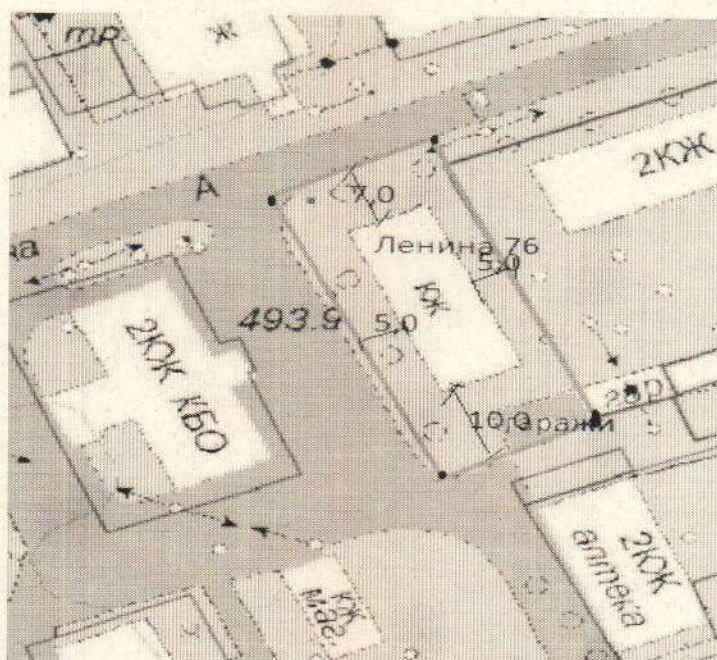
М.П. 14.12.2022 / Шуралева / Т.А. Шуралева /  
(дата выдачи) (подпись) (расшифровка подписи)

Инженер администрации городского поселения «Шилкинское» \_\_\_\_\_

(должность уполномоченного лица, наименование органа или организации)

14.12.2022 / Томских / И.Ю. Томских /  
(дата выдачи) (подпись) (расшифровка подписи)

Графическая часть  
М 1:1000



отсутствует	Граница земельного участка
---	Граница прилегающей территории
.1	Поворотная точка границ прилегающей территории
	Многоквартирный жилой дом
отсутствует	Кадастровый номер земельного участка(объекта недвижимости), по отношению к которому устанавливается прилегающая территория

Схема границ прилегающей территории к земельному участку, расположенному по адресу:  
г. Шилка, ул. Ленина, д. 76

Схема №89

Схема границ прилегающей территории к земельному участку, \_\_\_\_\_

расположенному по адресу: г. Шилка, мкр. Северный, д. 1 \_\_\_\_\_

1. Местоположение прилегающей территории (адресные ориентиры):

г. Шилка, мкр. Северный, д. 1 \_\_\_\_\_

2. Кадастровый номер объекта (при наличии), по отношению к которому устанавливается прилегающая территория 75:24:240112:77 \_\_\_\_\_

3. Площадь прилегающей территории 1931 кв.м. \_\_\_\_\_

4. Наличие объектов (в том числе благоустройства), расположенных на прилегающей территории

Цветники, детская площадка, контейнерная площадка \_\_\_\_\_

Схема границ прилегающей территории подготовлена:

Начальником технического отдела администрации городского поселения «Шилкинское» \_\_\_\_\_

(должность уполномоченного лица, наименование органа или организации)

М.П. 14.12.2022  
(дата выдачи)

[подпись]  
(подпись)

/ Т.А. Шуралева /  
(расшифровка подписи)

Инженер администрации городского поселения «Шилкинское» \_\_\_\_\_

(должность уполномоченного лица, наименование органа или организации)

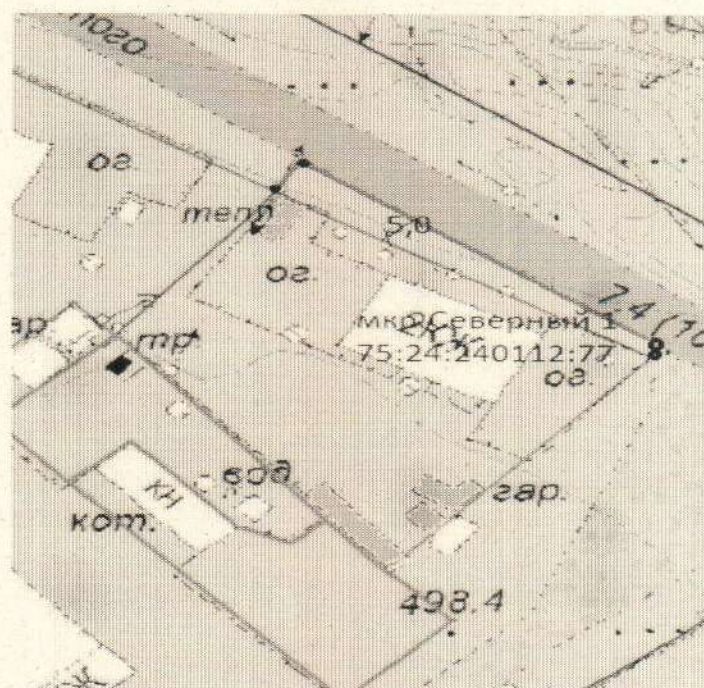
14.12.2022  
(дата выдачи)

[подпись]  
(подпись)

/ И.Ю. Томских /  
(расшифровка подписи)



Графическая часть  
М 1:1000



	Граница земельного участка
	Граница прилегающей территории
.1	Поворотная точка границ прилегающей территории
	Многоквартирный жилой дом
75:24:240112:77	Кадастровый номер земельного участка(объекта недвижимости),по отношению к которому устанавливается прилегающая территория

Схема границ прилегающей территории к земельному участку, расположенному по адресу:  
г. Шилка, мкр. Северный, д. 1

Схема №90

Схема границ прилегающей территории к земельному участку, \_\_\_\_\_

расположенному по адресу: г. Шилка, мкр. Северный, д. 2 \_\_\_\_\_

1. Местоположение прилегающей территории (адресные ориентиры):

г. Шилка, мкр. Северный, д. 2 \_\_\_\_\_

2. Кадастровый номер объекта (при наличии), по отношению к которому устанавливается прилегающая территория 75:24:240112:76 \_\_\_\_\_

3. Площадь прилегающей территории 3085 кв.м. \_\_\_\_\_

4. Наличие объектов (в том числе благоустройства), расположенных на прилегающей территории

Цветники, детская площадка, контейнерная площадка \_\_\_\_\_

Схема границ прилегающей территории подготовлена:

Начальником технического отдела администрации городского поселения «Шилкинское» \_\_\_\_\_

(должность уполномоченного лица, наименование органа или организации)

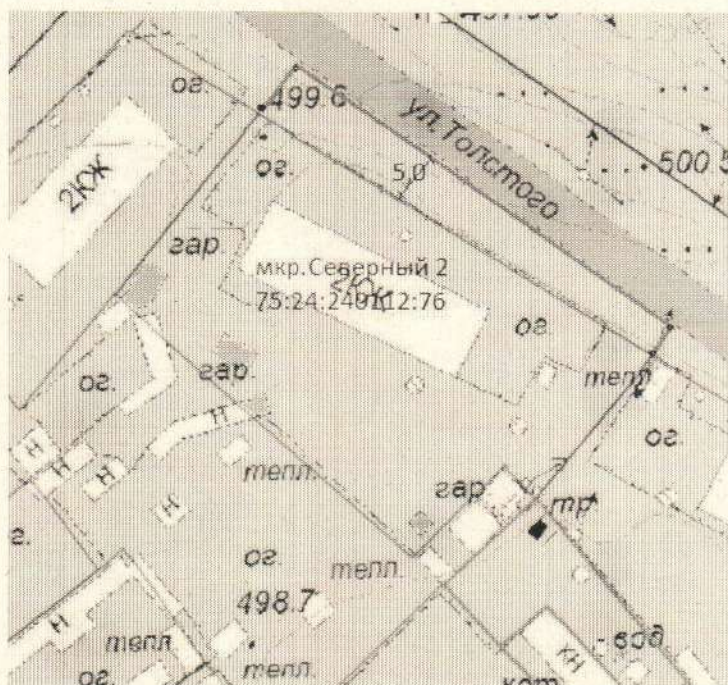
М.П. 14.12.2022 \_\_\_\_\_ / Т.А. Шуралева /  
(дата выдачи) (подпись) (расшифровка подписи)

Инженер администрации городского поселения «Шилкинское» \_\_\_\_\_

(должность уполномоченного лица, наименование органа или организации)

14.12.2022 \_\_\_\_\_ / И.Ю. Томских /  
(дата выдачи) (подпись) (расшифровка подписи)

Графическая часть  
М 1:1000



	Граница земельного участка
	Граница прилегающей территории
.1	Поворотная точка границ прилегающей территории
	Многоквартирный жилой дом
75:24:240112:76	Кадастровый номер земельного участка(объекта недвижимости), по отношению к которому устанавливается прилегающая территория

Схема границ прилегающей территории к земельному участку, расположенному по адресу:  
г. Шилка, мкр. Северный, д. 2

Схема №91

Схема границ прилегающей территории к земельному участку, \_\_\_\_\_

расположенному по адресу: г. Шилка, мкр. Северный, д. 3 \_\_\_\_\_

1. Местоположение прилегающей территории (адресные ориентиры):

г. Шилка, мкр. Северный, д. 3 \_\_\_\_\_

2. Кадастровый номер объекта (при наличии), по отношению к которому устанавливается прилегающая территория 75:24:240112:75 \_\_\_\_\_

3. Площадь прилегающей территории 1578 кв.м. \_\_\_\_\_

4. Наличие объектов (в том числе благоустройства), расположенных на прилегающей территории

Цветники, детская площадка, контейнерная площадка \_\_\_\_\_

Схема границ прилегающей территории подготовлена:

Начальником технического отдела администрации городского поселения «Шилкинское» \_\_\_\_\_

(должность уполномоченного лица, наименование органа или организации)

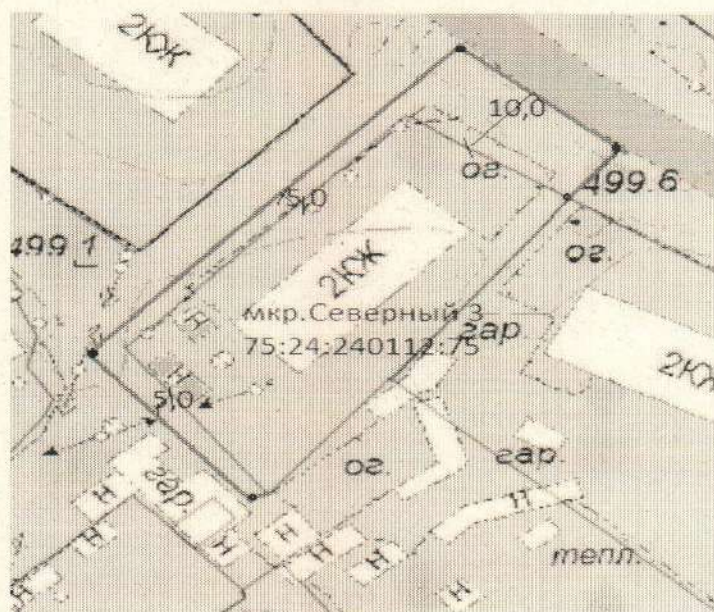
М.П. 14.12.2022 \_\_\_\_\_ / Т.А. Шуралева /  
(дата выдачи) (подпись) (расшифровка подписи)

Инженер администрации городского поселения «Шилкинское» \_\_\_\_\_

(должность уполномоченного лица, наименование органа или организации)

14.12.2022 \_\_\_\_\_ / И.Ю. Томских /  
(дата выдачи) (подпись) (расшифровка подписи)

Графическая часть  
М 1:1000



-----	Граница земельного участка
-----	Граница прилегающей территории
.1	Поворотная точка границ прилегающей территории
	Многоквартирный жилой дом
75:24:240112:75	Кадастровый номер земельного участка(объекта недвижимости), по отношению к которому устанавливается прилегающая территория

Схема границ прилегающей территории к земельному участку, расположенному по адресу:  
г. Шилка, мкр. Северный, д. 3

Схема №76

Схема границ прилегающей территории к земельному участку,

расположенному по адресу: г. Шилка, ул. Партизанская, д. 7

1. Местоположение прилегающей территории (адресные ориентиры):

г. Шилка, ул. Партизанская, д. 7

2. Кадастровый номер объекта (при наличии), по отношению к которому устанавливается прилегающая территория 75:24:240215:48

3. Площадь прилегающей территории 1747 кв.м.

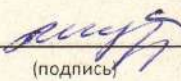
4. Наличие объектов (в том числе благоустройства), расположенных на прилегающей территории

Цветники, детская площадка, контейнерная площадка

Схема границ прилегающей территории подготовлена:


Начальником технического отдела администрации городского  
поселения «Шилкинское»

(должность уполномоченного лица, наименование органа или организации)

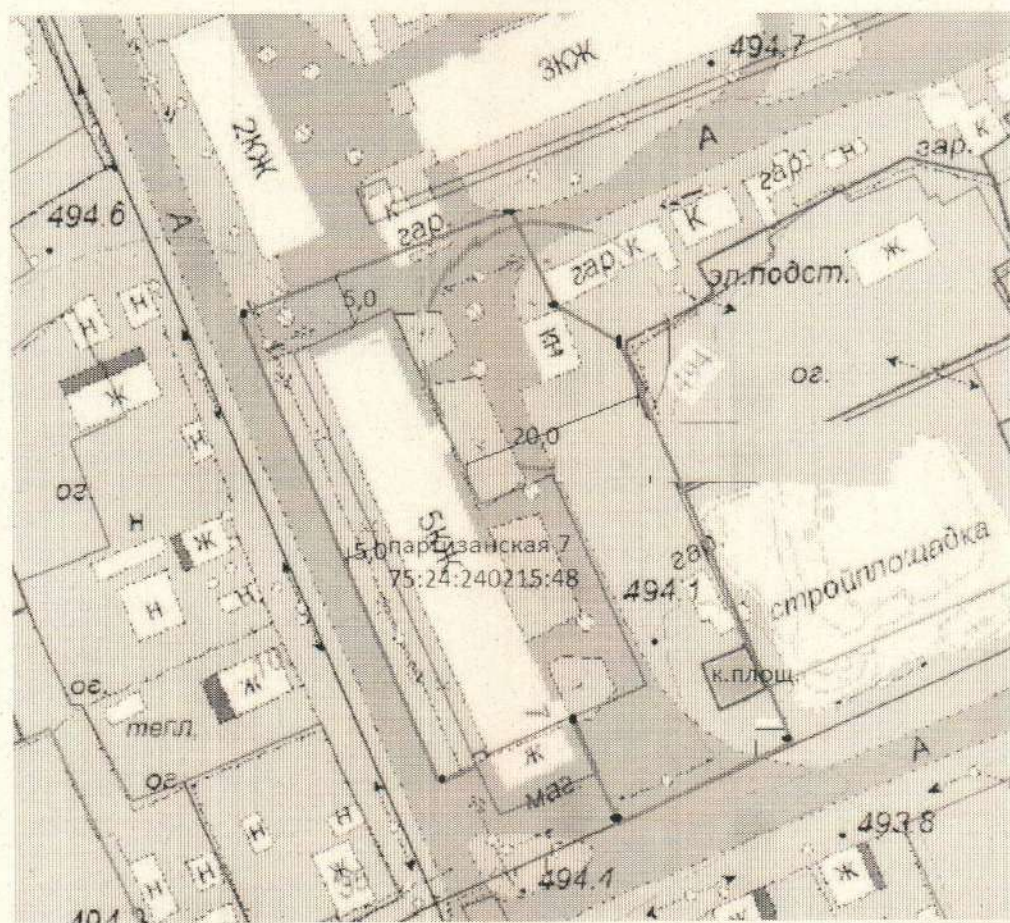
М.П. 14.12.2022 /  / Т.А. Шуралева /  
(дата выдачи) (подпись) (расшифровка подписи)

Инженер администрации городского поселения «Шилкинское»

(должность уполномоченного лица, наименование органа или организации)

14.12.2022 /  / И.Ю. Томских /  
(дата выдачи) (подпись) (расшифровка подписи)

Графическая часть  
М 1:1000



	Граница земельного участка
	Граница прилегающей территории
.1	Поворотная точка границ прилегающей территории
	Многоквартирный жилой дом
75:24:240215:48	Кадастровый номер земельного участка(объекта недвижимости), по отношению к которому устанавливается прилегающая территория

Схема границ прилегающей территории к земельному участку, расположенному по адресу:  
г. Шилка, ул. Партизанская, д. 7

Схема №77

Схема границ прилегающей территории к земельному участку, \_\_\_\_\_

расположенному по адресу: г. Шилка, ул. Партизанская, д. 3 \_\_\_\_\_

1. Местоположение прилегающей территории (адресные ориентиры):

г. Шилка, ул. Партизанская, д. 3 \_\_\_\_\_

2. Кадастровый номер объекта (при наличии), по отношению к которому устанавливается прилегающая территория отсутствует \_\_\_\_\_

3. Площадь прилегающей территории отсутствует кв.м. \_\_\_\_\_

4. Наличие объектов (в том числе благоустройства), расположенных на прилегающей территории

Цветники, детская площадка, контейнерная площадка \_\_\_\_\_

Схема границ прилегающей территории подготовлена:

Начальником технического отдела администрации городского  
поселения «Шилкинское» \_\_\_\_\_

(должность уполномоченного лица, наименование органа или организации)

М.П. 14.12.2022 \_\_\_\_\_ / Т.А. Шуралева /  
(дата выдачи) (подпись) (расшифровка подписи)

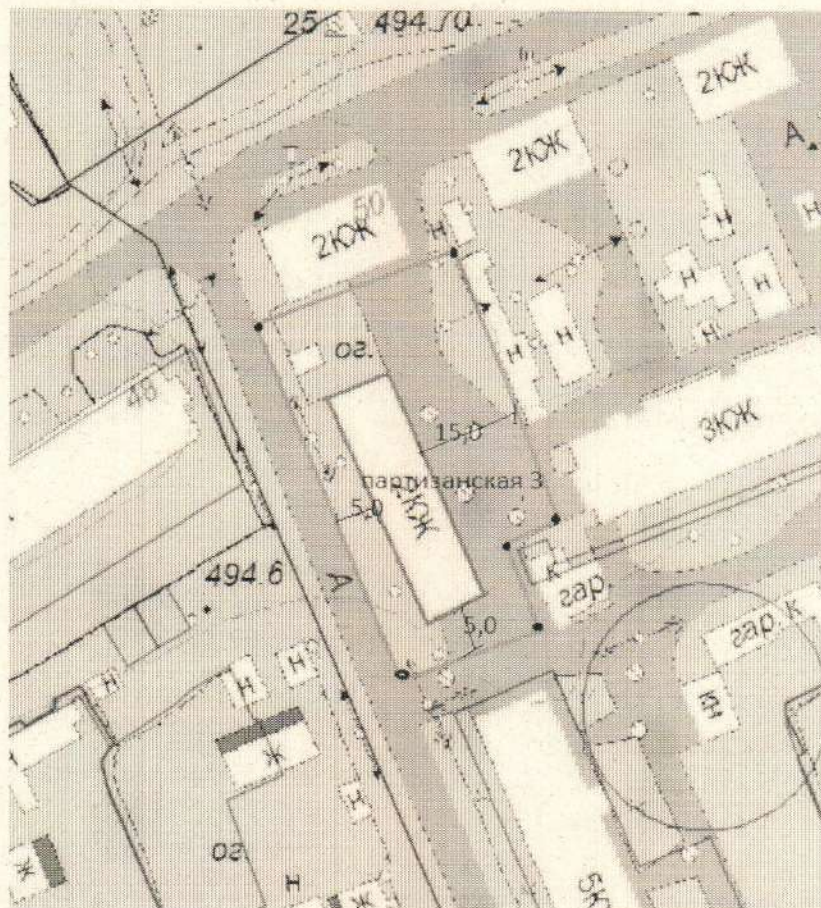
Инженер администрации городского поселения «Шилкинское» \_\_\_\_\_

(должность уполномоченного лица, наименование органа или организации)

14.12.2022 \_\_\_\_\_ / И.Ю. Томских /  
(дата выдачи) (подпись) (расшифровка подписи)



Графическая часть  
М 1:1000



отсутствует	Граница земельного участка
-----	Граница прилегающей территории
.1	Поворотная точка границ прилегающей территории
	Многоквартирный жилой дом
отсутствует	Кадастровый номер земельного участка(объекта недвижимости), по отношению к которому устанавливается прилегающая территория

Схема границ прилегающей территории к земельному участку, расположенному по адресу:  
г. Шилка, ул. Партизанская, д. 3

Схема №78

Схема границ прилегающей территории к земельному участку,

расположенному по адресу: г. Шилка, ул. Партизанская, д. 5

1. Местоположение прилегающей территории (адресные ориентиры):

г. Шилка, ул. Партизанская, д. 5

2. Кадастровый номер объекта (при наличии), по отношению к которому устанавливается прилегающая территория отсутствует

3. Площадь прилегающей территории отсутствует кв.м.

4. Наличие объектов (в том числе благоустройства), расположенных на прилегающей территории

Цветники, детская площадка, контейнерная площадка, гаражи

Схема границ прилегающей территории подготовлена:

Начальником технического отдела администрации городского  
поселения «Шилкинское»

(должность уполномоченного лица, наименование органа или организации)

М.П. 14.12.2022  
(дата выдачи)

[подпись]  
(подпись)

/ Т.А. Шуралева /  
(расшифровка подписи)

Инженер администрации городского поселения «Шилкинское»

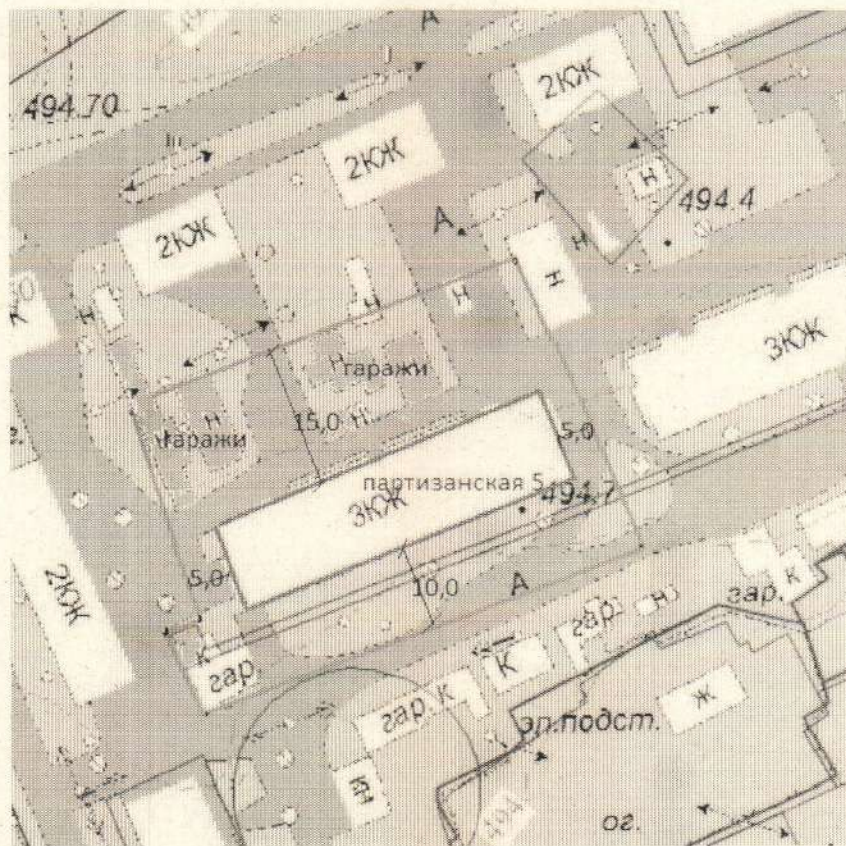
(должность уполномоченного лица, наименование органа или организации)

14.12.2022  
(дата выдачи)

[подпись]  
(подпись)

/ И.Ю. Томских /  
(расшифровка подписи)

Графическая часть  
М 1:1000



отсутствует	Граница земельного участка
-----	Граница прилегающей территории
.1	Поворотная точка границ прилегающей территории
=====	Многоквартирный жилой дом
отсутствует	Кадастровый номер земельного участка(объекта недвижимости),по отношению к которому устанавливается прилегающая территория
=====	Граница прилегающая к многоквартирному жилому дому, гаражи

Схема границ прилегающей территории к земельному участку, расположенному по адресу:  
г. Шилка, ул. Партизанская, д. 5

Схема №82

Схема границ прилегающей территории к земельному участку, \_\_\_\_\_

расположенному по адресу: г. Шилка, ул. Богомяглова, д. 6 \_\_\_\_\_

1. Местоположение прилегающей территории (адресные ориентиры):

г. Шилка, ул. Богомяглова, д. 6 \_\_\_\_\_

2. Кадастровый номер объекта (при наличии), по отношению к которому устанавливается прилегающая территория отсутствует \_\_\_\_\_

3. Площадь прилегающей территории отсутствует кв.м. \_\_\_\_\_

4. Наличие объектов (в том числе благоустройства), расположенных на прилегающей территории

Цветники, детская площадка, контейнерная площадка, гаражи \_\_\_\_\_

Схема границ прилегающей территории подготовлена:

Начальником технического отдела администрации городского поселения «Шилкинское» \_\_\_\_\_

(должность уполномоченного лица, наименование органа или организации)

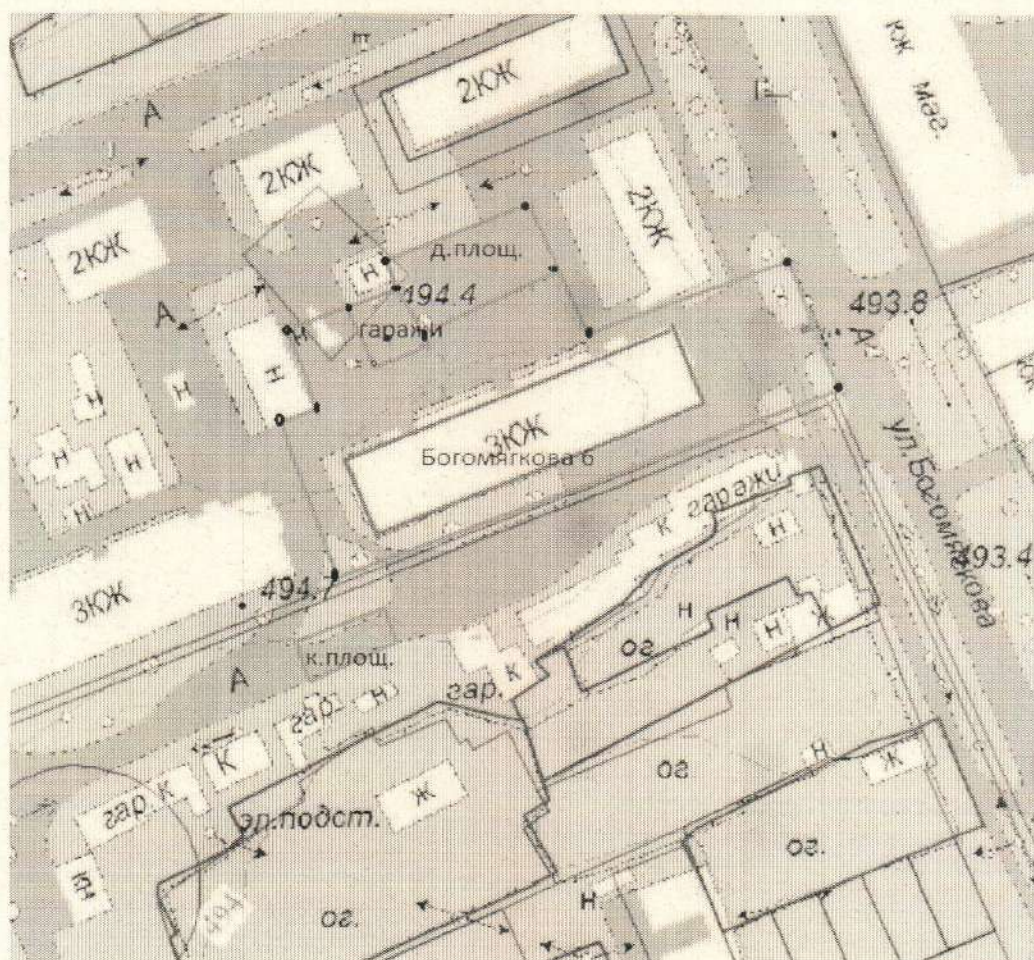
М.П. 14.12.2022 \_\_\_\_\_ / Т.А. Шуралева /  
(дата выдачи) (подпись) (расшифровка подписи)

Инженер администрации городского поселения «Шилкинское» \_\_\_\_\_

(должность уполномоченного лица, наименование органа или организации)

14.12.2022 \_\_\_\_\_ / И.Ю. Томских /  
(дата выдачи) (подпись) (расшифровка подписи)

Графическая часть  
М 1:1000



отсутствует	Граница земельного участка
.....	Граница прилегающей территории
.1	Поворотная точка границ прилегающей территории
	Многоквартирный жилой дом
отсутствует	Кадастровый номер земельного участка (объекта недвижимости), по отношению к которому устанавливается прилегающая территория
	Граница прилегающая к многоквартирному жилому дому, гаражи

Схема границ прилегающей территории к земельному участку, расположенному по адресу:  
г. Шилка, ул. Богомяжкова, д. 6

Схема №74

Схема границ прилегающей территории к земельному участку,

расположенному по адресу: г. Шилка, ул. Богомякова, д. 4

1. Местоположение прилегающей территории (адресные ориентиры):

г. Шилка, ул. Богомякова, д. 4

2. Кадастровый номер объекта (при наличии), по отношению к которому устанавливается прилегающая территория 75:24:240215:703

3. Площадь прилегающей территории 606 кв.м.

4. Наличие объектов (в том числе благоустройства), расположенных на прилегающей территории

Цветники, детская площадка, контейнерная площадка

Схема границ прилегающей территории подготовлена:

Начальником технического отдела администрации городского поселения «Шилкинское»

(должность уполномоченного лица, наименование органа или организации)

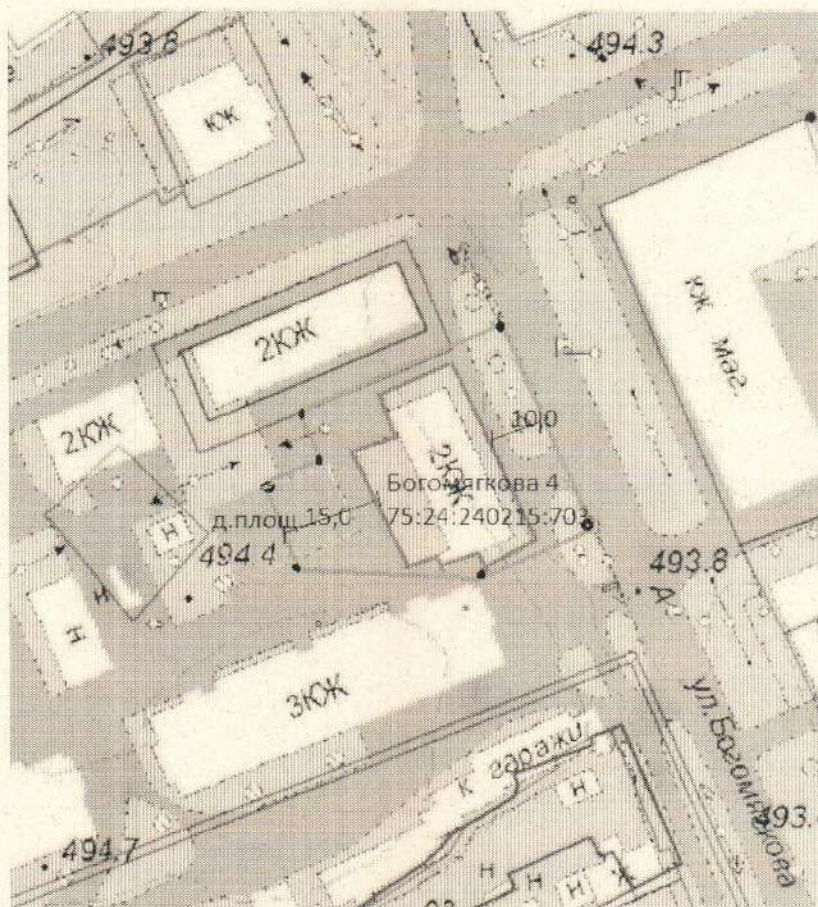
М.П. 14.12.2022 / Шура / Т.А. Шуралева /  
(дата выдачи) (подпись) (расшифровка подписи)

Инженер администрации городского поселения «Шилкинское»

(должность уполномоченного лица, наименование органа или организации)

14.12.2022 / Томских / И.Ю. Томских /  
(дата выдачи) (подпись) (расшифровка подписи)

Графическая часть  
М 1:1000



	Граница земельного участка
	Граница прилегающей территории
.1	Поворотная точка границ прилегающей территории
	Многоквартирный жилой дом
75:24:240215:703	Кадастровый номер земельного участка(объекта недвижимости), по отношению к которому устанавливается прилегающая территория

Схема границ прилегающей территории к земельному участку, расположенному по адресу:  
г. Шилка, ул. Богомякова, д. 4

Схема №81

Схема границ прилегающей территории к земельному участку,

расположенному по адресу: г. Шилка, ул. Ленина, д. 52

1. Местоположение прилегающей территории (адресные ориентиры):

г. Шилка, ул. Ленина, д. 52

2. Кадастровый номер объекта (при наличии), по отношению к которому устанавливается прилегающая территория отсутствует

3. Площадь прилегающей территории отсутствует кв.м.

4. Наличие объектов (в том числе благоустройства), расположенных на прилегающей территории

Цветники, детская площадка, контейнерная площадка, гаражи

Схема границ прилегающей территории подготовлена:

Начальником технического отдела администрации городского  
поселения «Шилкинское»

(должность уполномоченного лица, наименование органа или организации)

М.П. 14.12.2022 / Шуралева / Т.А. Шуралева /  
(дата выдачи) (подпись) (расшифровка подписи)

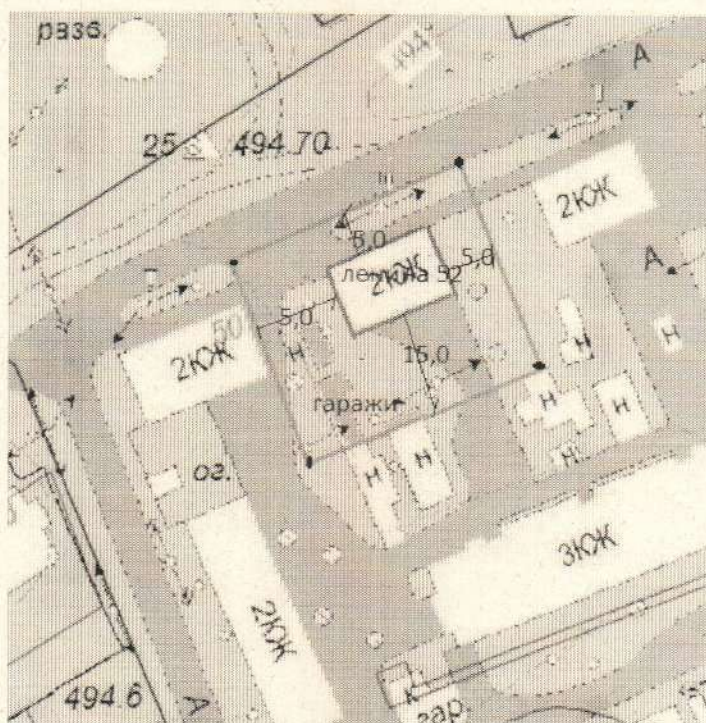
Инженер администрации городского поселения «Шилкинское»

(должность уполномоченного лица, наименование органа или организации)

14.12.2022 / Томских / И.Ю. Томских /  
(дата выдачи) (подпись) (расшифровка подписи)



Графическая часть  
М 1:1000



отсутствует	Граница земельного участка
-----	Граница прилегающей территории
.1	Поворотная точка границ прилегающей территории
=====	Многоквартирный жилой дом
отсутствует	Кадастровый номер земельного участка(объекта недвижимости),по отношению к которому устанавливается прилегающая территория
=====	Граница прилегающая к многоквартирному жилому дому, гаражи

Схема границ прилегающей территории к земельному участку, расположенному по адресу:  
г. Шилка, ул. Ленина, д. 52

Схема №80

Схема границ прилегающей территории к земельному участку,

расположенному по адресу: г. Шилка, ул. Ленина, д. 54

1. Местоположение прилегающей территории (адресные ориентиры):

г. Шилка, ул. Ленина, д. 54

2. Кадастровый номер объекта (при наличии), по отношению к которому устанавливается прилегающая территория отсутствует

3. Площадь прилегающей территории отсутствует кв.м.

4. Наличие объектов (в том числе благоустройства), расположенных на прилегающей территории  
Цветники, детская площадка, контейнерная площадка, кладовая

Схема границ прилегающей территории подготовлена:

Начальником технического отдела администрации городского  
поселения «Шилкинское»

(должность уполномоченного лица, наименование органа или организации)

М.П. 14.12.2022  
(дата выдачи)

Шураева  
(подпись)

/ Т.А. Шураева /  
(расшифровка подписи)

Инженер администрации городского поселения «Шилкинское»

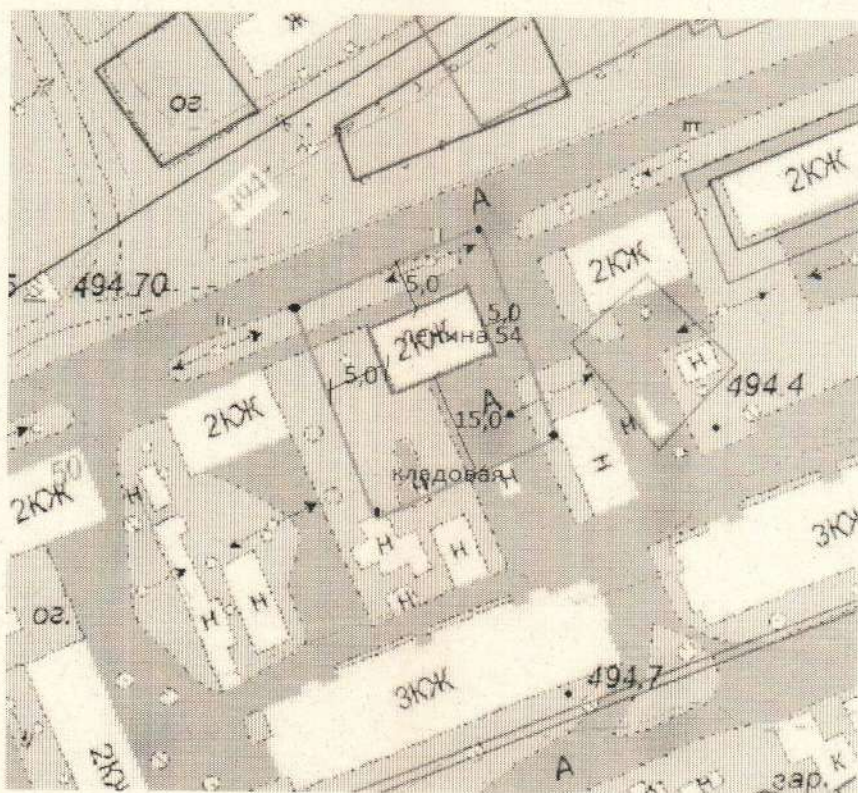
(должность уполномоченного лица, наименование органа или организации)

14.12.2022  
(дата выдачи)

Томских  
(подпись)

/ И.Ю. Томских /  
(расшифровка подписи)

Графическая часть  
М 1:1000



отсутствует	Граница земельного участка
—	Граница прилегающей территории
.1	Поворотная точка границ прилегающей территории
	Многоквартирный жилой дом
отсутствует	Кадастровый номер земельного участка (объекта недвижимости), по отношению к которому устанавливается прилегающая территория
	Граница прилегающая к многоквартирному жилому дому, кладовая

Схема границ прилегающей территории к земельному участку, расположенному по адресу:  
г. Шилка, ул. Ленина, д. 54

Схема №79

Схема границ прилегающей территории к земельному участку, \_\_\_\_\_

расположенному по адресу: г. Шилка, ул. Ленина, д. 56 \_\_\_\_\_

1. Местоположение прилегающей территории (адресные ориентиры):

г. Шилка, ул. Ленина, д. 56 \_\_\_\_\_

2. Кадастровый номер объекта (при наличии), по отношению к которому устанавливается прилегающая территория отсутствует \_\_\_\_\_

3. Площадь прилегающей территории отсутствует кв.м. \_\_\_\_\_

4. Наличие объектов (в том числе благоустройства), расположенных на прилегающей территории

Цветники, детская площадка, контейнерная площадка, гаражи, кладовая \_\_\_\_\_

Схема границ прилегающей территории подготовлена:

Начальником технического отдела администрации городского  
поселения «Шилкинское» \_\_\_\_\_

(должность уполномоченного лица, наименование органа или организации)

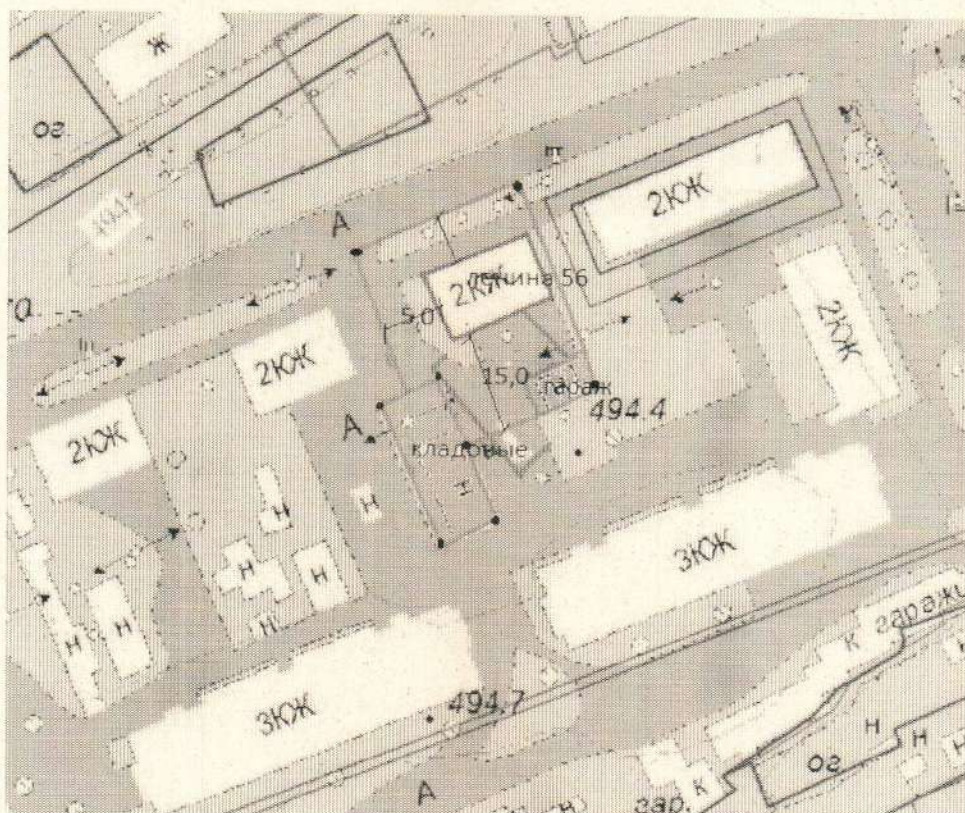
М.П. 14.12.2022 \_\_\_\_\_ / Т.А. Шуралева /  
(дата выдачи) (подпись) (расшифровка подписи)

Инженер администрации городского поселения «Шилкинское» \_\_\_\_\_

(должность уполномоченного лица, наименование органа или организации)

14.12.2022 \_\_\_\_\_ / И.Ю. Томских /  
(дата выдачи) (подпись) (расшифровка подписи)

Графическая часть  
М 1:1000



отсутствует	Граница земельного участка
.....	Граница прилегающей территории
.1	Поворотная точка границ прилегающей территории
	Многоквартирный жилой дом
отсутствует	Кадастровый номер земельного участка(объекта недвижимости), по отношению к которому устанавливается прилегающая территория
	Граница прилегающая к многоквартирному жилому дому, гаражи, кладовая

Схема границ прилегающей территории к земельному участку, расположенному по адресу:  
г. Шилка, ул. Ленина, д. 56

Схема №75

Схема границ прилегающей территории к земельному участку, \_\_\_\_\_

расположенному по адресу: г. Шилка, ул. Ленина, д. 58 \_\_\_\_\_

1. Местоположение прилегающей территории (адресные ориентиры):

г. Шилка, ул. Ленина, д. 58 \_\_\_\_\_

2. Кадастровый номер объекта (при наличии), по отношению к которому устанавливается прилегающая территория 75:24:240215:44 \_\_\_\_\_

3. Площадь прилегающей территории 465 кв.м. \_\_\_\_\_

4. Наличие объектов (в том числе благоустройства), расположенных на прилегающей территории

Цветники, детская площадка, контейнерная площадка \_\_\_\_\_

Схема границ прилегающей территории подготовлена:

Начальником технического отдела администрации городского поселения «Шилкинское» \_\_\_\_\_

(должность уполномоченного лица, наименование органа или организации)

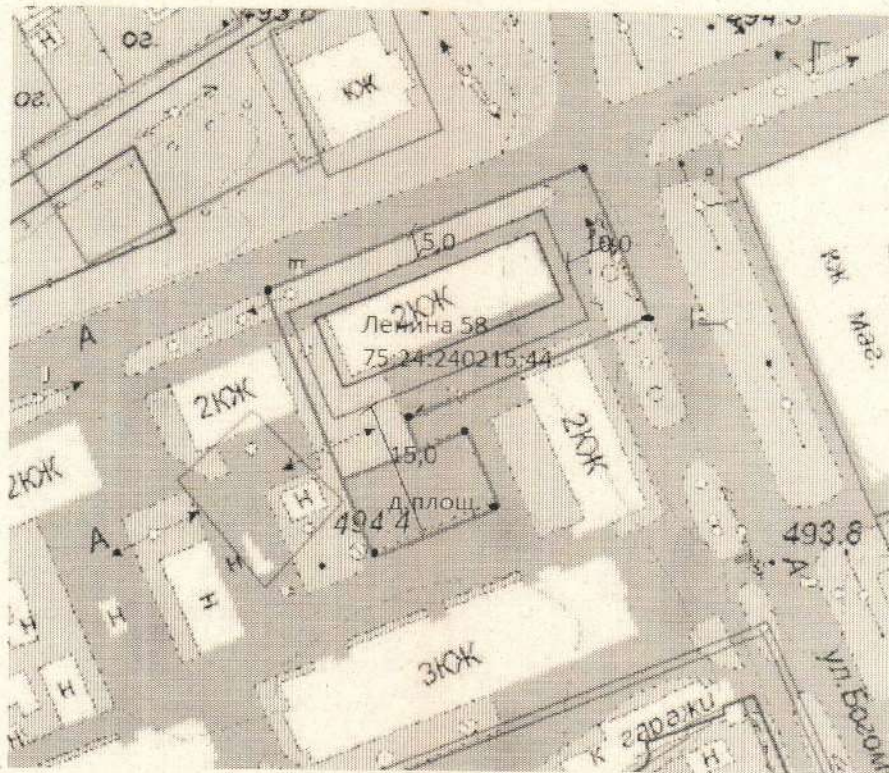
М.П. 14.12.2022 \_\_\_\_\_ / Т.А. Шуралева /  
(дата выдачи) (подпись) (расшифровка подписи)

Инженер администрации городского поселения «Шилкинское» \_\_\_\_\_

(должность уполномоченного лица, наименование органа или организации)

14.12.2022 \_\_\_\_\_ / И.Ю. Томских /  
(дата выдачи) (подпись) (расшифровка подписи)

Графическая часть  
М 1:1000



	Граница земельного участка
	Граница прилегающей территории
.1	Поворотная точка границ прилегающей территории
	Многоквартирный жилой дом
75:24:240215:44	Кадастровый номер земельного участка(объекта недвижимости), по отношению к которому устанавливается прилегающая территория

Схема границ прилегающей территории к земельному участку, расположенному по адресу:  
г. Шилка, ул. Ленина, д. 58

Приложение №102  
к постановлению администрации  
городского поселения «Шилкинское»  
От 14.12.2022 № 507

Схема №102

Схема границ прилегающей территории к земельному участку,

расположенному по адресу: г. Шилка, ул. Лазо, д. 52

1. Местоположение прилегающей территории (адресные ориентиры):

г. Шилка, ул. Лазо, д. 52

2. Кадастровый номер объекта (при наличии), по отношению к которому устанавливается прилегающая территория 75:24:240208:52

3. Площадь прилегающей территории 2785 кв.м.

4. Наличие объектов (в том числе благоустройства), расположенных на прилегающей территории

Цветники, детская площадка, контейнерная площадка

Схема границ прилегающей территории подготовлена:

Начальником технического отдела администрации городского поселения «Шилкинское»

(должность уполномоченного лица, наименование органа или организации)

М.П. 14.12.2022 / Шуралева / Т.А. Шуралева /  
(дата выдачи) (подпись) (расшифровка подписи)

Инженер администрации городского поселения «Шилкинское»

(должность уполномоченного лица, наименование органа или организации)

14.12.2022 / Томских / И.Ю. Томских /  
(дата выдачи) (подпись) (расшифровка подписи)



Графическая часть  
М 1:1000




-----	Граница земельного участка
-----	Граница прилегающей территории
.1	Поворотная точка границ прилегающей территории
	Многоквартирный жилой дом
75:24:240208:52	Кадастровый номер земельного участка(объекта недвижимости),по отношению к которому устанавливается прилегающая территория

Схема границ прилегающей территории к земельному участку, расположенному по адресу:  
г. Шилка, ул. Лазо, д. 52

Схема №103

Схема границ прилегающей территории к земельному участку,

расположенному по адресу: г. Шилка, ул. Лазо, д. 54

1. Местоположение прилегающей территории (адресные ориентиры):

г. Шилка, ул. Лазо, д. 54

2. Кадастровый номер объекта (при наличии), по отношению к которому устанавливается прилегающая территория 75:24:240208:53

3. Площадь прилегающей территории 3031 кв.м.

4. Наличие объектов (в том числе благоустройства), расположенных на прилегающей территории

Цветники, детская площадка, контейнерная площадка

Схема границ прилегающей территории подготовлена:

Начальником технического отдела администрации городского поселения «Шилкинское»

\_\_\_\_\_  
(должность уполномоченного лица, наименование органа или организации)

М.П. 14.12.2022 \_\_\_\_\_ / Т.А. Шуралева /  
(дата выдачи) (подпись) (расшифровка подписи)

Инженер администрации городского поселения «Шилкинское»

(должность уполномоченного лица, наименование органа или организации)

14.12.2022 \_\_\_\_\_ / И.Ю. Томских /  
(дата выдачи) (подпись) (расшифровка подписи)

Графическая часть  
М 1:1000



	Граница земельного участка
	Граница прилегающей территории
.1	Поворотная точка границ прилегающей территории
	Многоквартирный жилой дом
75:24:240208:53	Кадастровый номер земельного участка(объекта недвижимости),по отношению к которому устанавливается прилегающая территория

Схема границ прилегающей территории к земельному участку, расположенному по адресу:  
г. Шилка, ул. Лазо, д. 54

Схема №83

Схема границ прилегающей территории к земельному участку,

расположенному по адресу: г. Шилка, ул. Ленина, д. 78

1. Местоположение прилегающей территории (адресные ориентиры):

г. Шилка, ул. Ленина, д. 78

2. Кадастровый номер объекта (при наличии), по отношению к которому устанавливается прилегающая территория 75:24:240215:847

3. Площадь прилегающей территории 1701 кв.м.

4. Наличие объектов (в том числе благоустройства), расположенных на прилегающей территории

Цветники, детская площадка, контейнерная площадка

Схема границ прилегающей территории подготовлена:

Начальником технического отдела администрации городского поселения «Шилкинское»

\_\_\_\_\_  
(должность уполномоченного лица, наименование органа или организации)

М.П. 14.12.2022  
(дата выдачи)

Шуралева  
(подпись)

/ Т.А. Шуралева /  
(расшифровка подписи)

Инженер администрации городского поселения «Шилкинское»

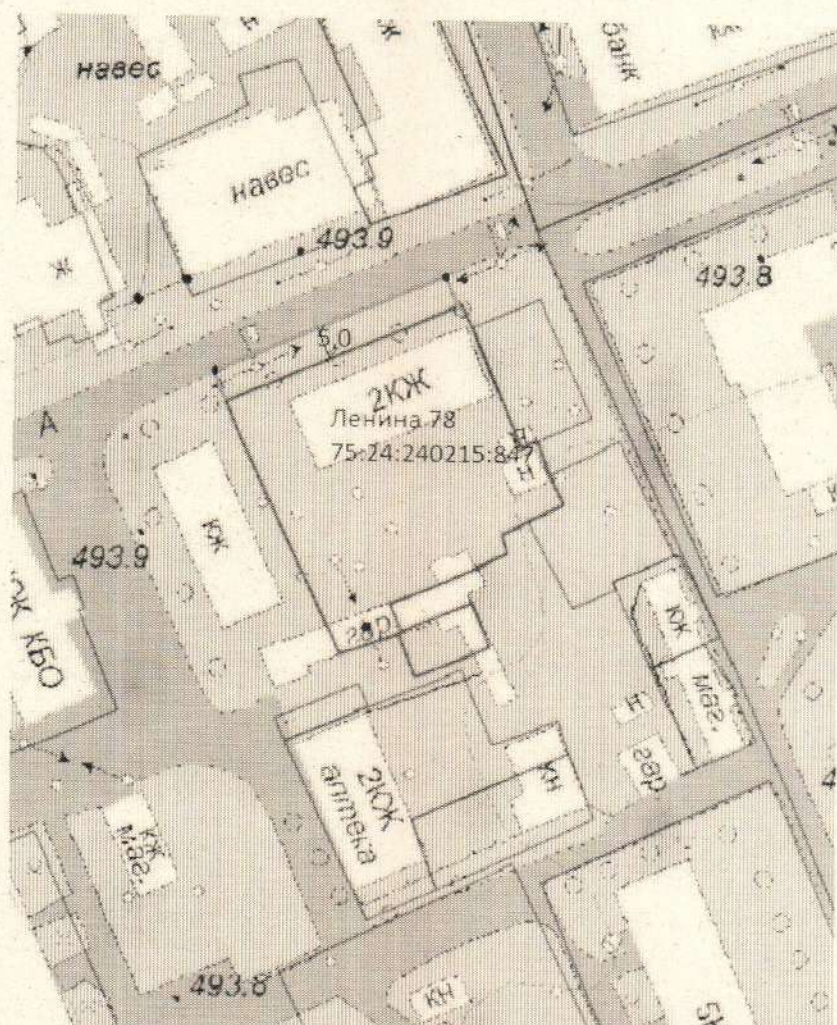
\_\_\_\_\_  
(должность уполномоченного лица, наименование органа или организации)

14.12.2022  
(дата выдачи)

Томских  
(подпись)

/ И.Ю. Томских /  
(расшифровка подписи)

Графическая часть  
М 1:1000




-----	Граница земельного участка
-----	Граница прилегающей территории
.1	Поворотная точка границ прилегающей территории
	Многоквартирный жилой дом
75:24:240215:847	Кадастровый номер земельного участка(объекта недвижимости), по отношению к которому устанавливается прилегающая территория

Схема границ прилегающей территории к земельному участку, расположенному по адресу:  
г. Шилка, ул. Ленина, д. 78

Приложение №85  
к постановлению администрации  
городского поселения «Шилкинское»  
От 14.12.2022 № 507

Схема №85

Схема границ прилегающей территории к земельному участку, \_\_\_\_\_

расположенному по адресу: г. Шилка, ул. Ленина, д. 48 \_\_\_\_\_

1. Местоположение прилегающей территории (адресные ориентиры):

г. Шилка, ул. Ленина, д. 48 \_\_\_\_\_

2. Кадастровый номер объекта (при наличии), по отношению к которому устанавливается прилегающая территория 75:24:240216:3 \_\_\_\_\_

3. Площадь прилегающей территории 1876 кв.м. \_\_\_\_\_

4. Наличие объектов (в том числе благоустройства), расположенных на прилегающей территории

Цветники, детская площадка, контейнерная площадка \_\_\_\_\_

Схема границ прилегающей территории подготовлена:

Начальником технического отдела администрации городского  
поселения «Шилкинское» \_\_\_\_\_

(должность уполномоченного лица, наименование органа или организации)

М.П. 14.12.2022 \_\_\_\_\_ / Т.А. Шуралева /  
(дата выдачи) (подпись) (расшифровка подписи)

Инженер администрации городского поселения «Шилкинское» \_\_\_\_\_

(должность уполномоченного лица, наименование органа или организации)

14.12.2022 \_\_\_\_\_ / И.Ю. Томских /  
(дата выдачи) (подпись) (расшифровка подписи)

Графическая часть  
М 1:1000



-----	Граница земельного участка
-----	Граница прилегающей территории
.1	Поворотная точка границ прилегающей территории
	Многоквартирный жилой дом
75:24:240216:3	Кадастровый номер земельного участка(объекта недвижимости), по отношению к которому устанавливается прилегающая территория

Схема границ прилегающей территории к земельному участку, расположенному по адресу:  
г. Шилка, ул. Ленина, д. 48

Схема №88

Схема границ прилегающей территории к земельному участку, \_\_\_\_\_

расположенному по адресу: г. Шилка, ул. Энергетиков, д. 1 \_\_\_\_\_

1. Местоположение прилегающей территории (адресные ориентиры):

г. Шилка, ул. Энергетиков, д. 1 \_\_\_\_\_

2. Кадастровый номер объекта (при наличии), по отношению к которому устанавливается прилегающая территория отсутствует \_\_\_\_\_

3. Площадь прилегающей территории отсутствует кв.м. \_\_\_\_\_

4. Наличие объектов (в том числе благоустройства), расположенных на прилегающей территории

Цветники, детская площадка, контейнерная площадка \_\_\_\_\_

Схема границ прилегающей территории подготовлена:

Начальником технического отдела администрации городского поселения «Шилкинское» \_\_\_\_\_

(должность уполномоченного лица, наименование органа или организации)

М.П. 14.12.2022 \_\_\_\_\_ / Т.А. Шуралева /  
(дата выдачи) (подпись) (расшифровка подписи)

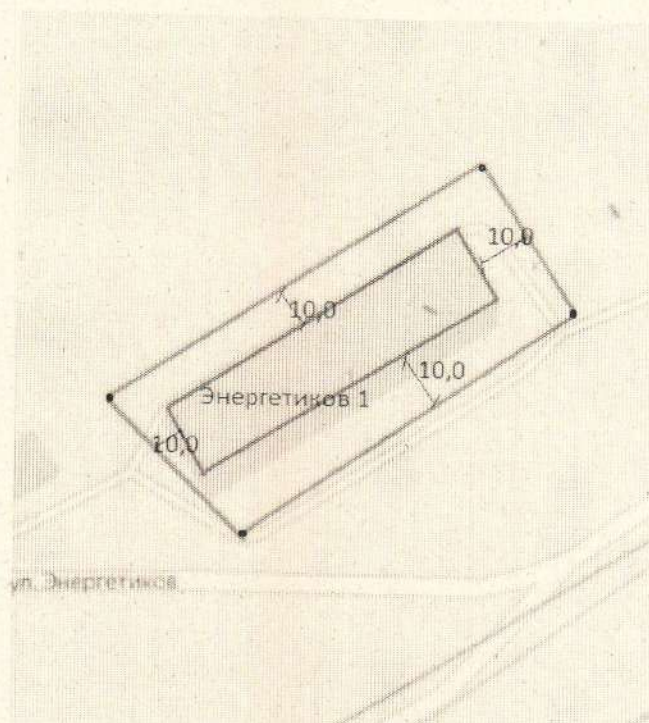
Инженер администрации городского поселения «Шилкинское» \_\_\_\_\_

(должность уполномоченного лица, наименование органа или организации)

14.12.2022 \_\_\_\_\_ / И.Ю. Томских /  
(дата выдачи) (подпись) (расшифровка подписи)



Графическая часть  
М 1:1000



отсутствует	Граница земельного участка
-----	Граница прилегающей территории
.1	Поворотная точка границ прилегающей территории
	Многоквартирный жилой дом
отсутствует	Кадастровый номер земельного участка(объекта недвижимости), по отношению к которому устанавливается прилегающая территория

Схема границ прилегающей территории к земельному участку, расположенному по адресу:  
г. Шилка, ул. Энергетиков, д. 1

Схема №87

Схема границ прилегающей территории к земельному участку,

расположенному по адресу: г. Шилка, ул. Котовского, д. 2

1. Местоположение прилегающей территории (адресные ориентиры):

г. Шилка, ул. Котовского, д. 2

2. Кадастровый номер объекта (при наличии), по отношению к которому устанавливается прилегающая территория 75:24:240204:2

3. Площадь прилегающей территории 3254 кв.м.

4. Наличие объектов (в том числе благоустройства), расположенных на прилегающей территории

Цветники, детская площадка, контейнерная площадка

Схема границ прилегающей территории подготовлена:

Начальником технического отдела администрации городского поселения «Шилкинское»

\_\_\_\_\_ (должность уполномоченного лица, наименование органа или организации)

М.П. 14.12.2022 \_\_\_\_\_ / Т.А. Шуралева /  
(дата выдачи) (подпись) (расшифровка подписи)

Инженер администрации городского поселения «Шилкинское»

\_\_\_\_\_ (должность уполномоченного лица, наименование органа или организации)

14.12.2022 \_\_\_\_\_ / И.Ю. Томских /  
(дата выдачи) (подпись) (расшифровка подписи)

Графическая часть  
М 1:1000



-----	Граница земельного участка
-----	Граница прилегающей территории
.1	Поворотная точка границ прилегающей территории
▬▬▬▬▬	Многоквартирный жилой дом
75:24:240204:2	Кадастровый номер земельного участка(объекта недвижимости),по отношению к которому устанавливается прилегающая территория

Схема границ прилегающей территории к земельному участку, расположенному по адресу:  
г. Шилка, ул. Котовского, д. 2

Схема №86

Схема границ прилегающей территории к земельному участку, \_\_\_\_\_

расположенному по адресу: г. Шилка, ул. Воровского, д. 5 \_\_\_\_\_

1. Местоположение прилегающей территории (адресные ориентиры):

г. Шилка, ул. Воровского, д. 5 \_\_\_\_\_

2. Кадастровый номер объекта (при наличии), по отношению к которому устанавливается прилегающая территория отсутствует \_\_\_\_\_

3. Площадь прилегающей территории отсутствует кв.м. \_\_\_\_\_

4. Наличие объектов (в том числе благоустройства), расположенных на прилегающей территории

Цветники, детская площадка, контейнерная площадка \_\_\_\_\_

Схема границ прилегающей территории подготовлена:

Начальником технического отдела администрации городского поселения «Шилкинское» \_\_\_\_\_

(должность уполномоченного лица, наименование органа или организации)

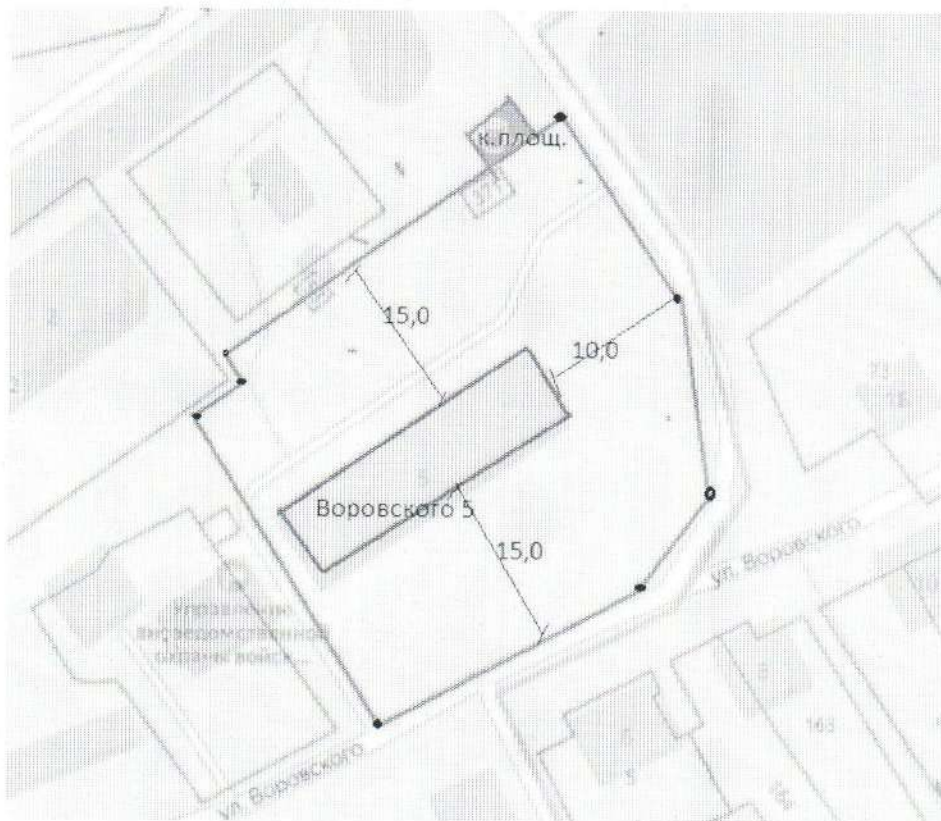
М.П. 14.12.2022 \_\_\_\_\_ / Т.А. Шуралева /  
(дата выдачи) (подпись) (расшифровка подписи)

Инженер администрации городского поселения «Шилкинское» \_\_\_\_\_

(должность уполномоченного лица, наименование органа или организации)

14.12.2022 \_\_\_\_\_ / И.Ю. Томских /  
(дата выдачи) (подпись) (расшифровка подписи)

Графическая часть  
М 1:1000




отсутствует	Граница земельного участка
-----	Граница прилегающей территории
.1	Поворотная точка границ прилегающей территории
	Многоквартирный жилой дом
отсутствует	Кадастровый номер земельного участка(объекта недвижимости), по отношению к которому устанавливается прилегающая территория

Схема границ прилегающей территории к земельному участку, расположенному по адресу:  
г. Шилка, ул. Воровского, д. 5

Схема №92

Схема границ прилегающей территории к земельному участку,

расположенному по адресу: г. Шилка, Аргунь, д. 4

1. Местоположение прилегающей территории (адресные ориентиры):

г. Шилка, Аргунь, д. 4

2. Кадастровый номер объекта (при наличии), по отношению к которому устанавливается прилегающая территория отсутствует

3. Площадь прилегающей территории отсутствует кв.м.

4. Наличие объектов (в том числе благоустройства), расположенных на прилегающей территории

Цветники, детская площадка, контейнерная площадка, гаражи

Схема границ прилегающей территории подготовлена:

Начальником технического отдела администрации городского поселения «Шилкинское»

(должность уполномоченного лица, наименование органа или организации)

М.П. 14.12.2022 / Шуралева / Т.А. Шуралева /  
(дата выдачи) (подпись) (расшифровка подписи)

Инженер администрации городского поселения «Шилкинское»

(должность уполномоченного лица, наименование органа или организации)

14.12.2022 / Томских / И.Ю. Томских /  
(дата выдачи) (подпись) (расшифровка подписи)

Графическая часть  
М 1:1000




отсутствует	Граница земельного участка
---	Граница прилегающей территории
.1	Поворотная точка границ прилегающей территории
	Многоквартирный жилой дом
отсутствует	Кадастровый номер земельного участка(объекта недвижимости), по отношению к которому устанавливается прилегающая территория

Схема границ прилегающей территории к земельному участку, расположенному по адресу:  
г. Шилка, Аргунь, д. 4

Схема №93

Схема границ прилегающей территории к земельному участку,

расположенному по адресу: г. Шилка, Аргунь, д. 2

1. Местоположение прилегающей территории (адресные ориентиры):

г. Шилка, Аргунь, д. 2

2. Кадастровый номер объекта (при наличии), по отношению к которому устанавливается прилегающая территория отсутствует

3. Площадь прилегающей территории отсутствует кв.м.

4. Наличие объектов (в том числе благоустройства), расположенных на прилегающей территории

Цветники, детская площадка, контейнерная площадка

Схема границ прилегающей территории подготовлена:

Начальником технического отдела администрации городского поселения «Шилкинское»

(должность уполномоченного лица, наименование органа или организации)

М.П. 14.12.2022  
(дата выдачи)

Шилкина  
(подпись)

/ Т.А. Шуралева /  
(расшифровка подписи)

Инженер администрации городского поселения «Шилкинское»

(должность уполномоченного лица, наименование органа или организации)

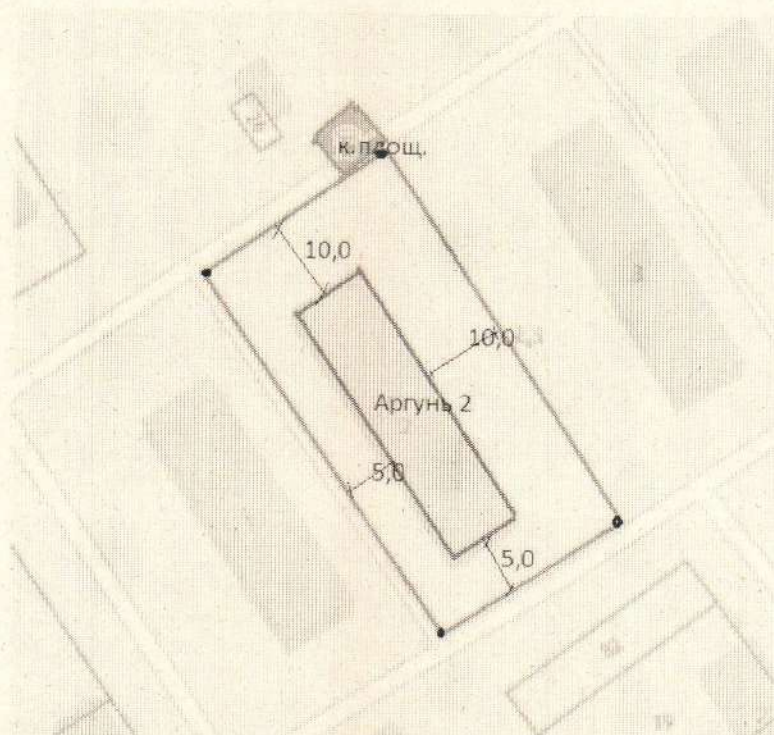
14.12.2022  
(дата выдачи)

И.Ю. Томских  
(подпись)

/ И.Ю. Томских /  
(расшифровка подписи)



Графическая часть  
М 1:1000



отсутствует	Граница земельного участка
-----	Граница прилегающей территории
.1	Поворотная точка границ прилегающей территории
	Многоквартирный жилой дом
отсутствует	Кадастровый номер земельного участка(объекта недвижимости), по отношению к которому устанавливается прилегающая территория

Схема границ прилегающей территории к земельному участку, расположенному по адресу:  
г. Шилка, Аргунь, д. 2

Схема №94

Схема границ прилегающей территории к земельному участку, \_\_\_\_\_

расположенному по адресу: г. Шилка, Аргунь, д. 3 \_\_\_\_\_

1. Местоположение прилегающей территории (адресные ориентиры):

г. Шилка, Аргунь, д. 3 \_\_\_\_\_

2. Кадастровый номер объекта (при наличии), по отношению к которому устанавливается прилегающая территория отсутствует \_\_\_\_\_

3. Площадь прилегающей территории отсутствует кв.м. \_\_\_\_\_

4. Наличие объектов (в том числе благоустройства), расположенных на прилегающей территории

Цветники, детская площадка, контейнерная площадка \_\_\_\_\_

Схема границ прилегающей территории подготовлена:

Начальником технического отдела администрации городского поселения «Шилкинское» \_\_\_\_\_

(должность уполномоченного лица, наименование органа или организации)

М.П. 14.12.2022  
(дата выдачи)

[подпись]  
(подпись)

/ Т.А. Шуралева /  
(расшифровка подписи)

Инженер администрации городского поселения «Шилкинское» \_\_\_\_\_

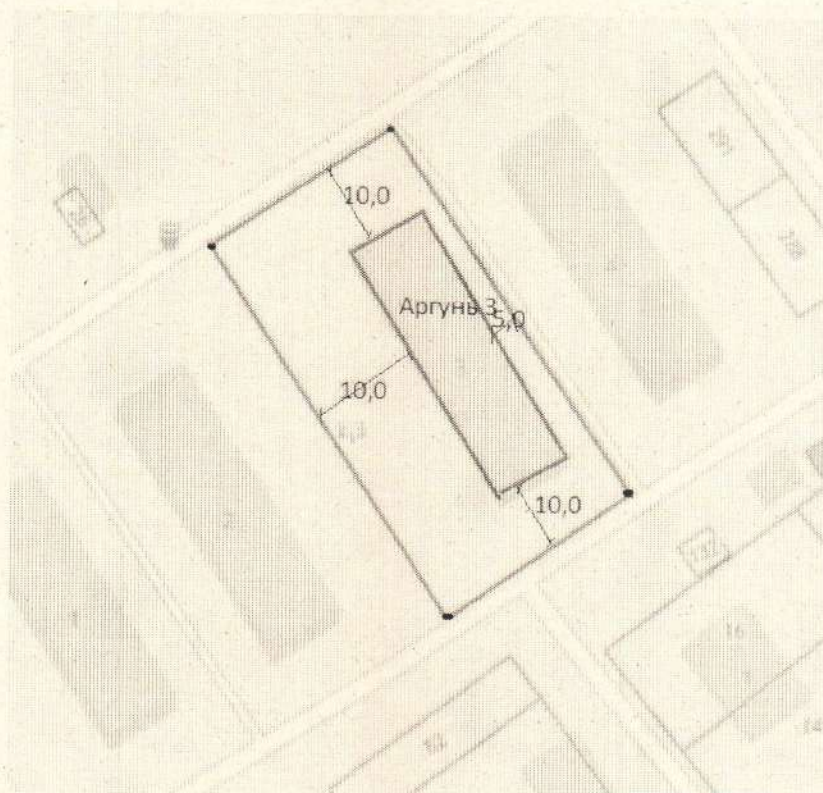
(должность уполномоченного лица, наименование органа или организации)

14.12.2022  
(дата выдачи)

[подпись]  
(подпись)

/ И.Ю. Томских /  
(расшифровка подписи)

Графическая часть  
М 1:1000




отсутствует	Граница земельного участка
-----	Граница прилегающей территории
.1	Поворотная точка границ прилегающей территории
	Многоквартирный жилой дом
отсутствует	Кадастровый номер земельного участка(объекта недвижимости), по отношению к которому устанавливается прилегающая территория

Схема границ прилегающей территории к земельному участку, расположенному по адресу:  
г. Шилка, Аргунь, д. 3

Схема №95

Схема границ прилегающей территории к земельному участку,

расположенному по адресу: г. Шилка, Аргунь, д. 1

1. Местоположение прилегающей территории (адресные ориентиры):

г. Шилка, Аргунь, д. 1

2. Кадастровый номер объекта (при наличии), по отношению к которому устанавливается прилегающая территория отсутствует

3. Площадь прилегающей территории отсутствует кв.м.

4. Наличие объектов (в том числе благоустройства), расположенных на прилегающей территории

Цветники, детская площадка, контейнерная площадка

Схема границ прилегающей территории подготовлена:

Начальником технического отдела администрации городского  
поселения «Шилкинское»

(должность уполномоченного лица, наименование органа или организации)

М.П. 14.12.2022  
(дата выдачи)

Шуралева  
(подпись)

/ Т.А. Шуралева /  
(расшифровка подписи)

Инженер администрации городского поселения «Шилкинское»

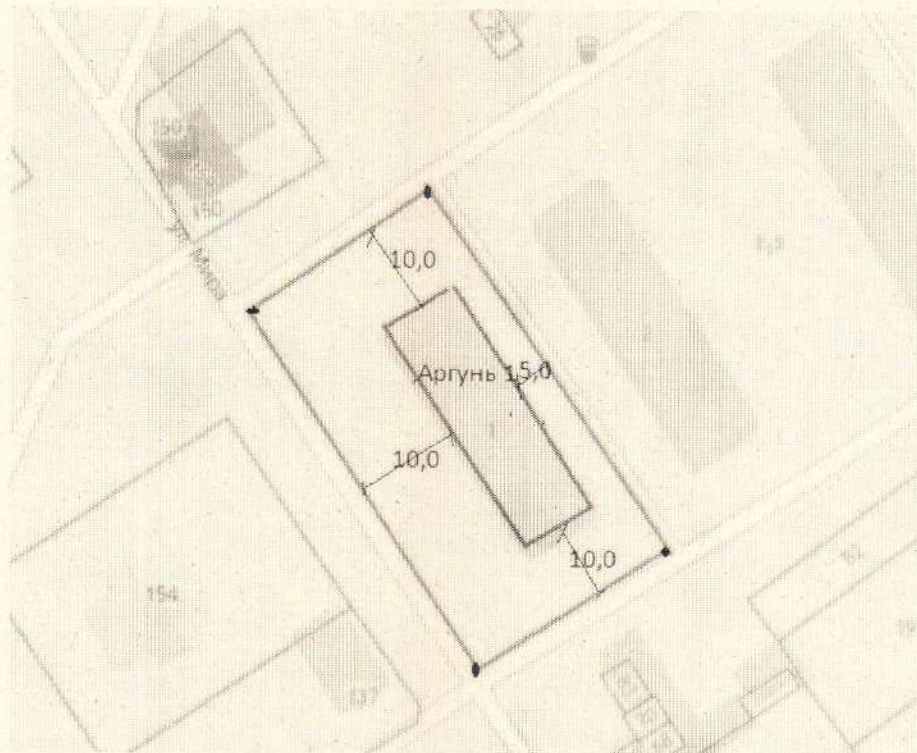
(должность уполномоченного лица, наименование органа или организации)

14.12.2022  
(дата выдачи)

Томских  
(подпись)

/ И.Ю. Томских /  
(расшифровка подписи)

Графическая часть  
М 1:1000




отсутствует	Граница земельного участка
.....	Граница прилегающей территории
.1	Поворотная точка границ прилегающей территории
	Многоквартирный жилой дом
отсутствует	Кадастровый номер земельного участка(объекта недвижимости), по отношению к которому устанавливается прилегающая территория

Схема границ прилегающей территории к земельному участку, расположенному по адресу:  
г. Шилка, Аргунь, д. 1

Схема №96

Схема границ прилегающей территории к земельному участку,

расположенному по адресу: г. Шилка, Аргунь, д. 6

1. Местоположение прилегающей территории (адресные ориентиры):

г. Шилка, Аргунь, д. 6

2. Кадастровый номер объекта (при наличии), по отношению к которому устанавливается прилегающая территория отсутствует

3. Площадь прилегающей территории отсутствует кв.м.

4. Наличие объектов (в том числе благоустройства), расположенных на прилегающей территории

Цветники, детская площадка, контейнерная площадка, гаражи

Схема границ прилегающей территории подготовлена:

Начальником технического отдела администрации городского поселения «Шилкинское»

(должность уполномоченного лица, наименование органа или организации)

М.П. 14.12.2022  
(дата выдачи)

[подпись]  
(подпись)

/ Т.А. Шуралева /  
(расшифровка подписи)

Инженер администрации городского поселения «Шилкинское»

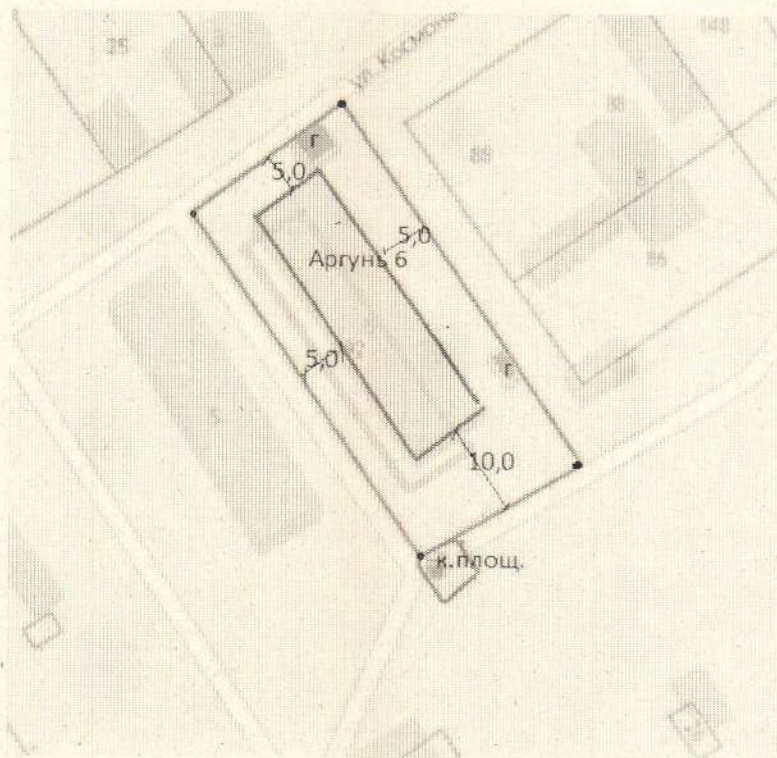
(должность уполномоченного лица, наименование органа или организации)

14.12.2022  
(дата выдачи)

[подпись]  
(подпись)

/ И.Ю. Томских /  
(расшифровка подписи)

Графическая часть  
М 1:1000




отсутствует	Граница земельного участка
-----	Граница прилегающей территории
.1	Поворотная точка границ прилегающей территории
	Многоквартирный жилой дом
отсутствует	Кадастровый номер земельного участка(объекта недвижимости),по отношению к которому устанавливается прилегающая территория

Схема границ прилегающей территории к земельному участку, расположенному по адресу:  
г. Шилка, Аргунь, д. 6

Схема №97

Схема границ прилегающей территории к земельному участку,

расположенному по адресу: г. Шилка, Аргунь, д. 5

1. Местоположение прилегающей территории (адресные ориентиры):

г. Шилка, Аргунь, д. 5

2. Кадастровый номер объекта (при наличии), по отношению к которому устанавливается прилегающая территория 75:24:240109:92

3. Площадь прилегающей территории 763 кв.м.

4. Наличие объектов (в том числе благоустройства), расположенных на прилегающей территории

Цветники, детская площадка, контейнерная площадка, гаражи

Схема границ прилегающей территории подготовлена:

Начальником технического отдела администрации городского поселения «Шилкинское»

(должность уполномоченного лица, наименование органа или организации)

М.П. 14.12.2022 Шилка / Т.А. Шуралева /  
(дата выдачи) (подпись) (расшифровка подписи)

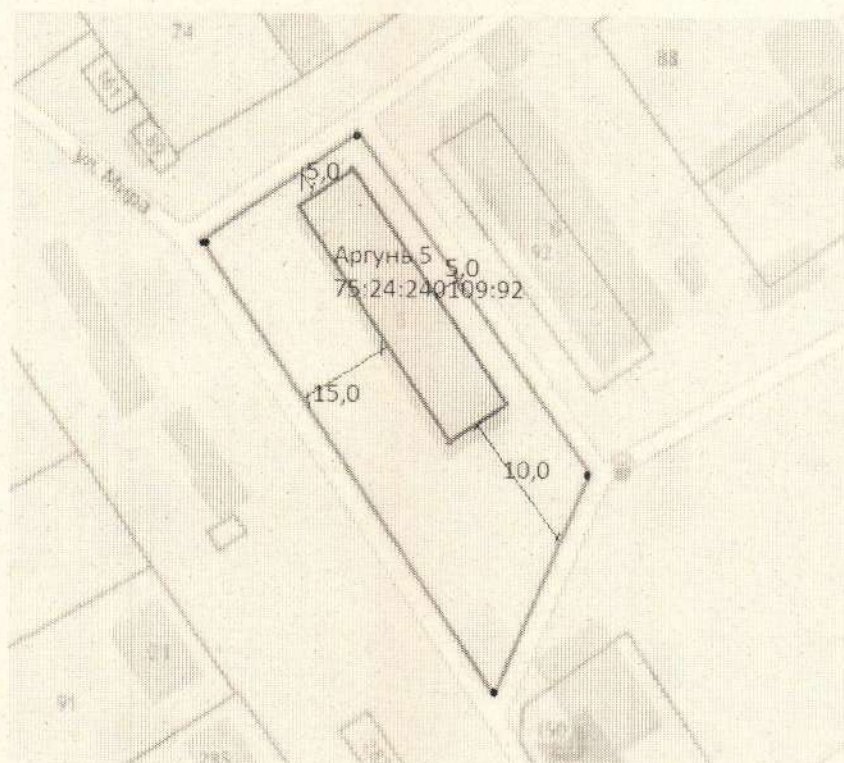
Инженер администрации городского поселения «Шилкинское»

(должность уполномоченного лица, наименование органа или организации)

14.12.2022 Шилка / И.Ю. Томских /  
(дата выдачи) (подпись) (расшифровка подписи)



Графическая часть  
М 1:1000



-----	Граница земельного участка
-----	Граница прилегающей территории
.1	Поворотная точка границ прилегающей территории
	Многоквартирный жилой дом
75:24:240109:92	Кадастровый номер земельного участка(объекта недвижимости), по отношению к которому устанавливается прилегающая территория

Схема границ прилегающей территории к земельному участку, расположенному по адресу:  
г. Шилка, Аргунь, д. 5